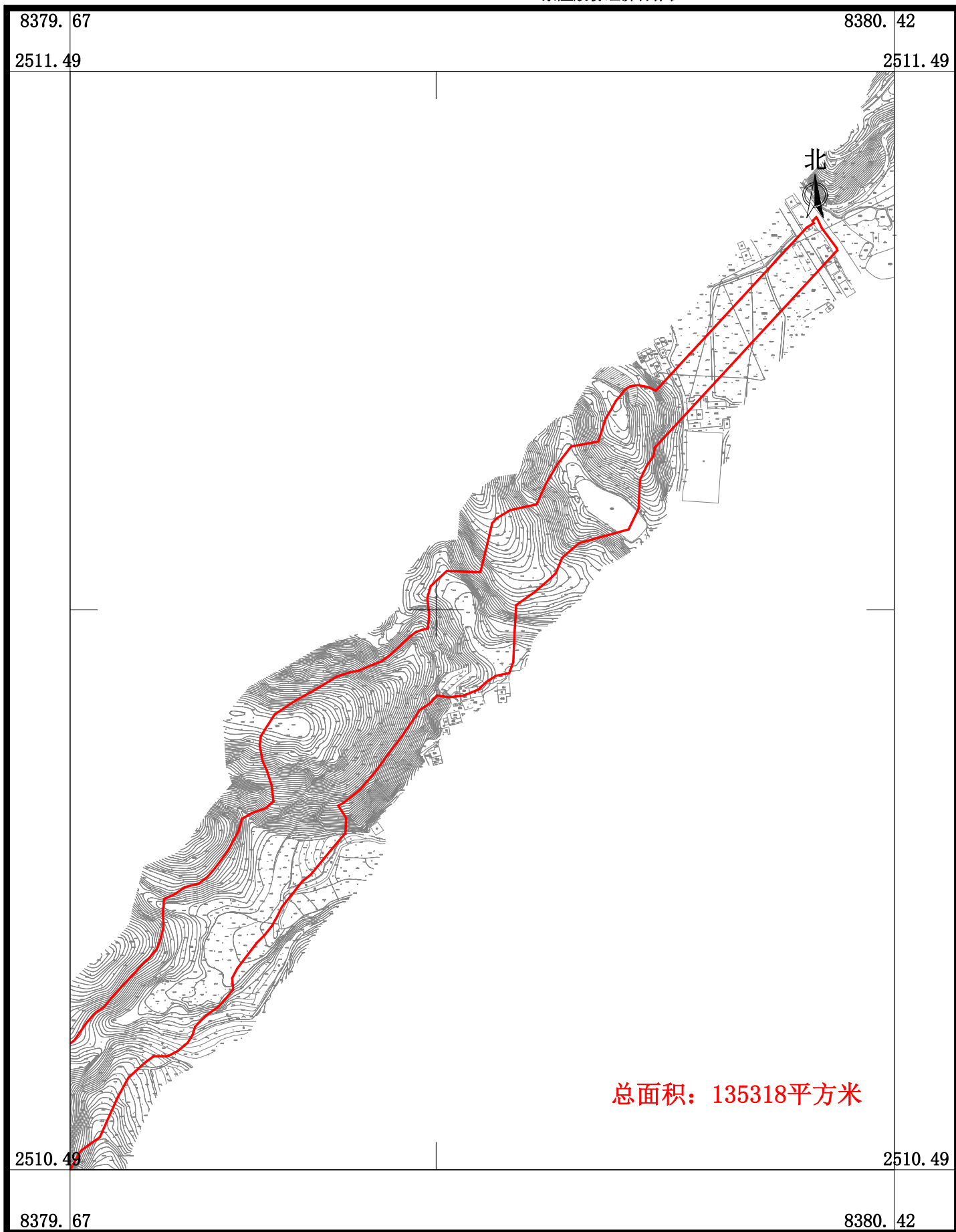




# 南海至新会高速公路鹤山段建设项目用地拟征收土地范围图(2-1)

鹤山市龙口镇四堡村岗背股份经济合作社、鹤山市龙口镇四堡村昆中股份经济合作社、鹤山市龙口镇四堡村新村股份经济合作社、鹤山市龙口镇四堡村余屋股份经济合作社



广东华地自然空间规划研究有限公司

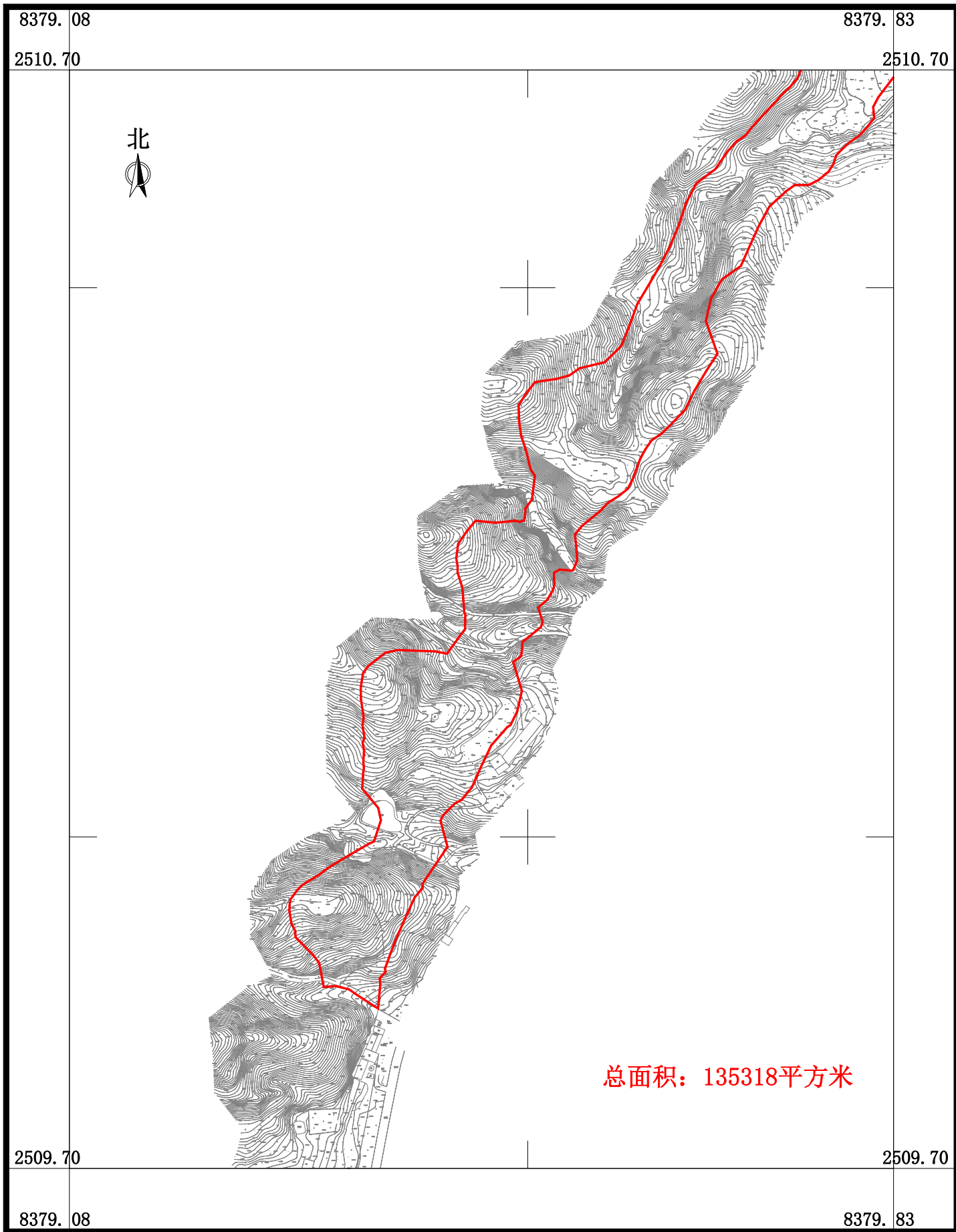
2025年7月数字化制图  
2000国家大地坐标系, 中央子午线114度  
TD/T 1008-2007土地勘测定界规程

1:5000

制图员: 梁翠敏  
检查员: 杨团

# 南海至新会高速公路鹤山段建设项目用地拟征收土地范围图(2-2)

鹤山市龙口镇四堡村岗背股份经济合作社、鹤山市龙口镇四堡村昆中股份经济合作社、鹤山市龙口镇四堡村新村股份经济合作社、鹤山市龙口镇四堡村余屋股份经济合作社



广东华地自然空间规划研究有限公司

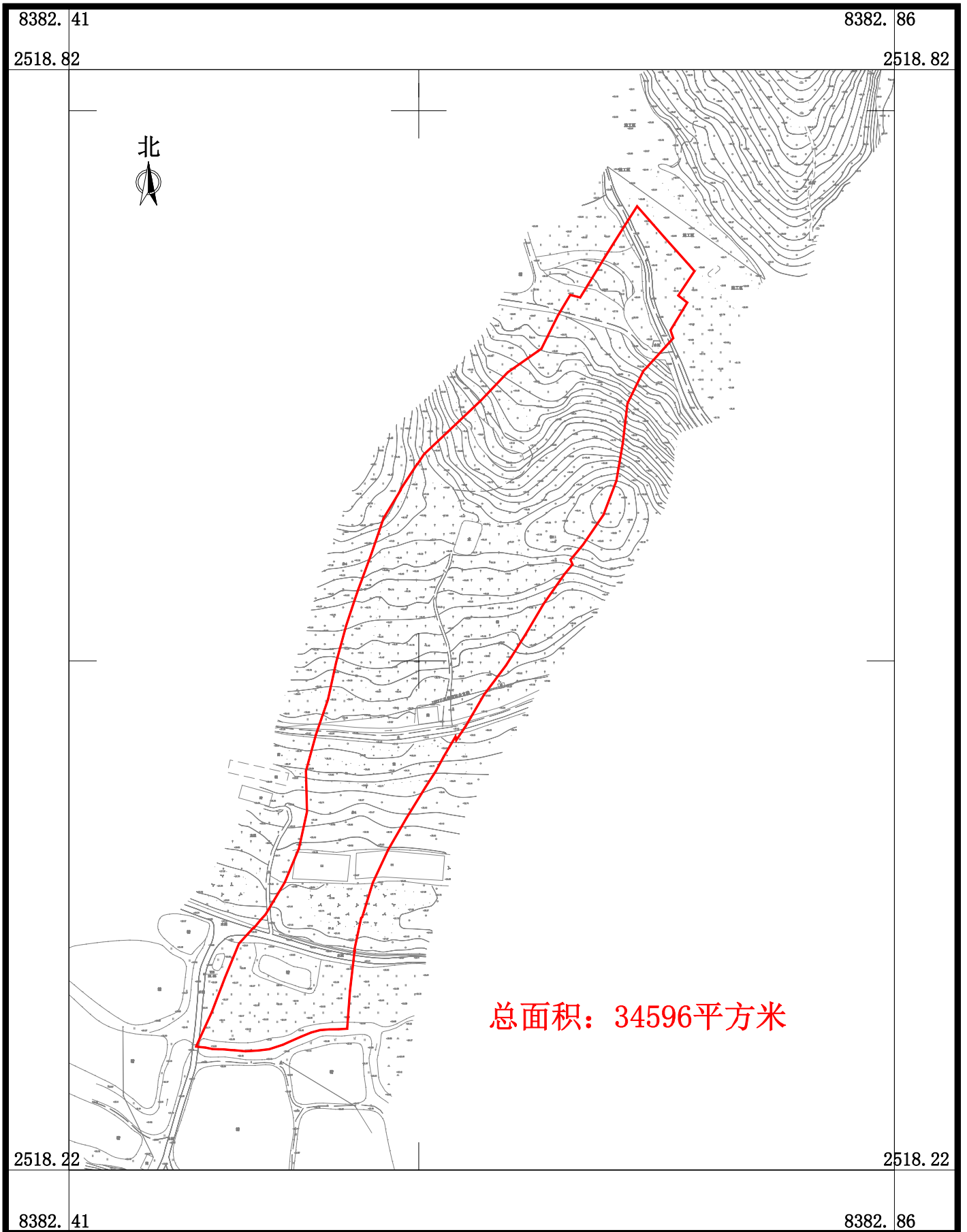
2025年7月数字化制图  
2000国家大地坐标系, 中央子午线114度  
TD/T 1008-2007土地勘测定界规程

1:5000

制图员: 梁翠敏  
检查员: 杨团

# 南海至新会高速公路鹤山段建设项目用地拟征收土地范围图(3)

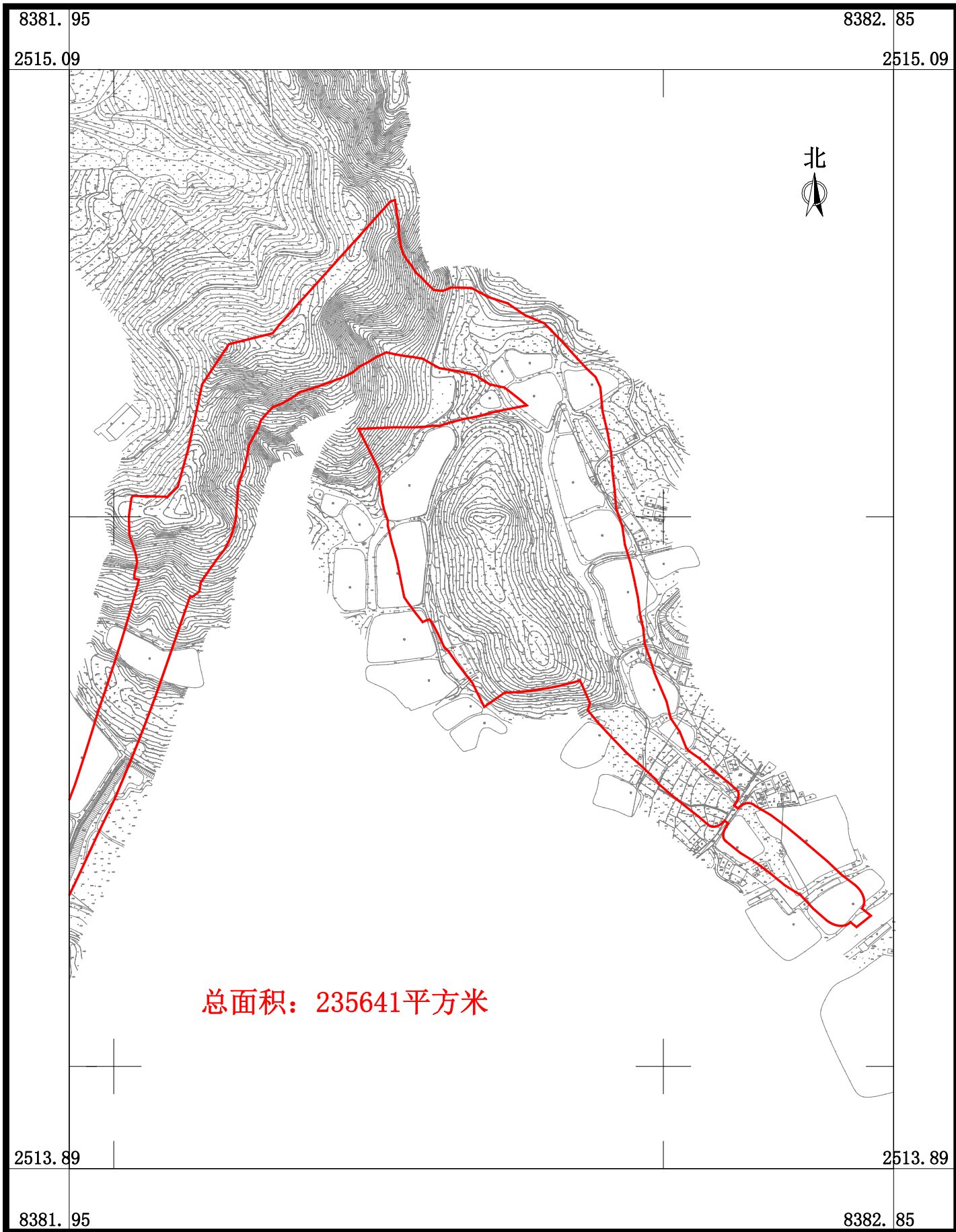
鹤山市龙口镇湓蓼村天堂第一股份经济合作社、鹤山市龙口镇湓蓼村天堂第二股份经济合作社、鹤山市龙口镇湓蓼村天堂第三股份经济合作社、鹤山市龙口镇湓蓼村天堂第四股份经济合作社、鹤山市龙口镇湓蓼村天堂股份经济合作社、鹤山市龙口镇湓蓼股份经济合作联社



广东华地自然空间规划研究有限公司

# 南海至新会高速公路鹤山段建设项目用地拟征收土地范围图(4-1)

鹤山市龙口镇三洞村炭岗股份经济合作社、鹤山市龙口镇三洞村荔枝股份经济合作社、鹤山市龙口镇三洞村蟠龙股份经济合作社、鹤山市龙口镇三洞股份经济联合合作社、鹤山市龙口镇五福村石龙股份经济合作社



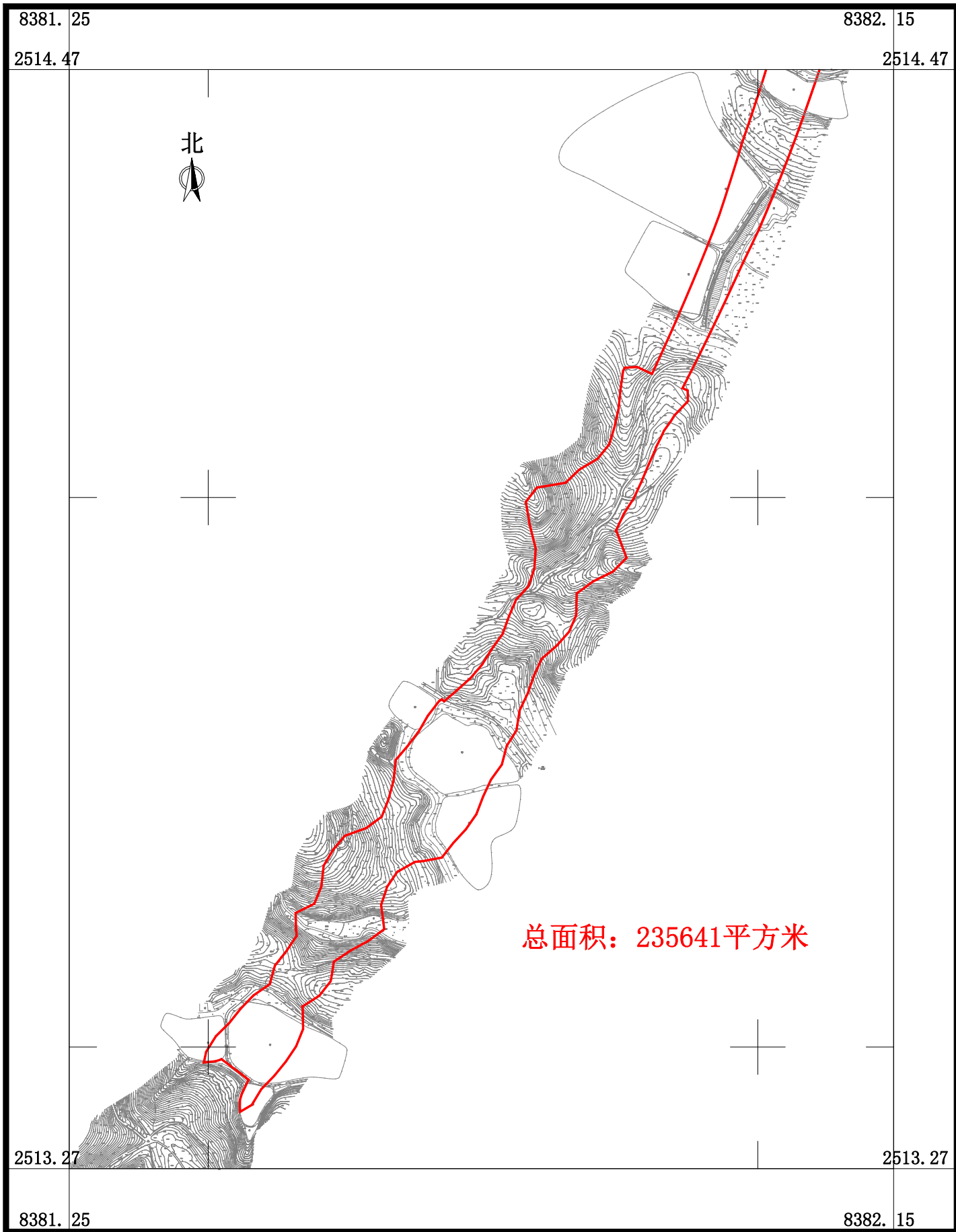
2025年7月数字化制图  
2000国家大地坐标系，中央子午线114度  
TD/T 1008-2007土地勘测定界规程

1:6000

制图员：梁翠敏  
检查员：杨团

# 南海至新会高速公路鹤山段建设项目用地拟征收土地范围图(4-2)

鹤山市龙口镇三洞村炭岗股份经济合作社、鹤山市龙口镇三洞村荔枝股份经济合作社、鹤山市龙口镇三洞村蟠龙股份经济合作社、鹤山市龙口镇三洞股份经济合作社、鹤山市龙口镇五福村石龙股份经济合作社



广东华地自然空间规划研究有限公司

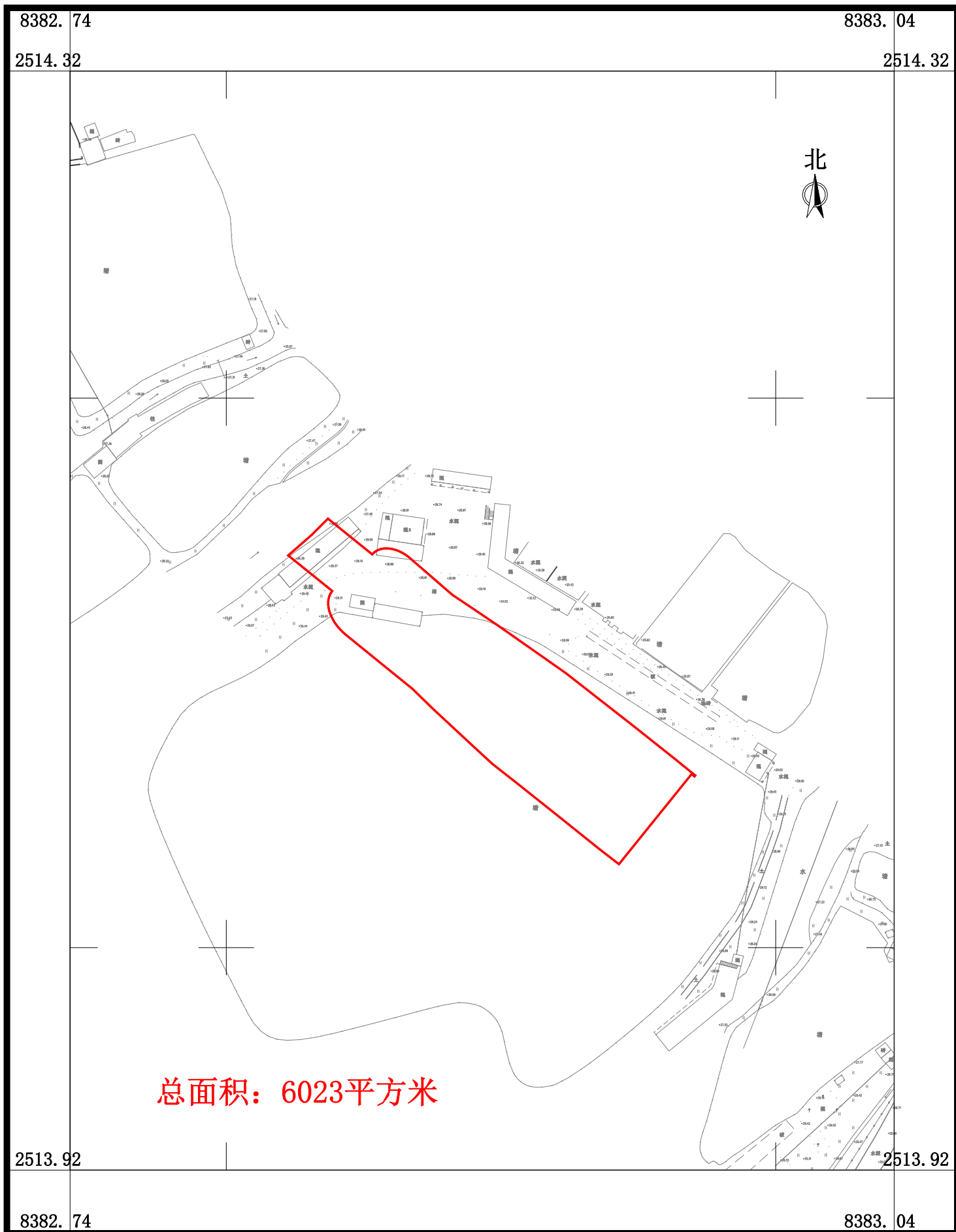
2025年7月数字化制图  
2000国家大地坐标系, 中央子午线114度  
TD/T 1008-2007土地勘测定界规程

1:6000

制图员: 梁翠敏  
检查员: 杨团

# 南海至新会高速公路鹤山段建设项目用地拟征收土地范围图(5)

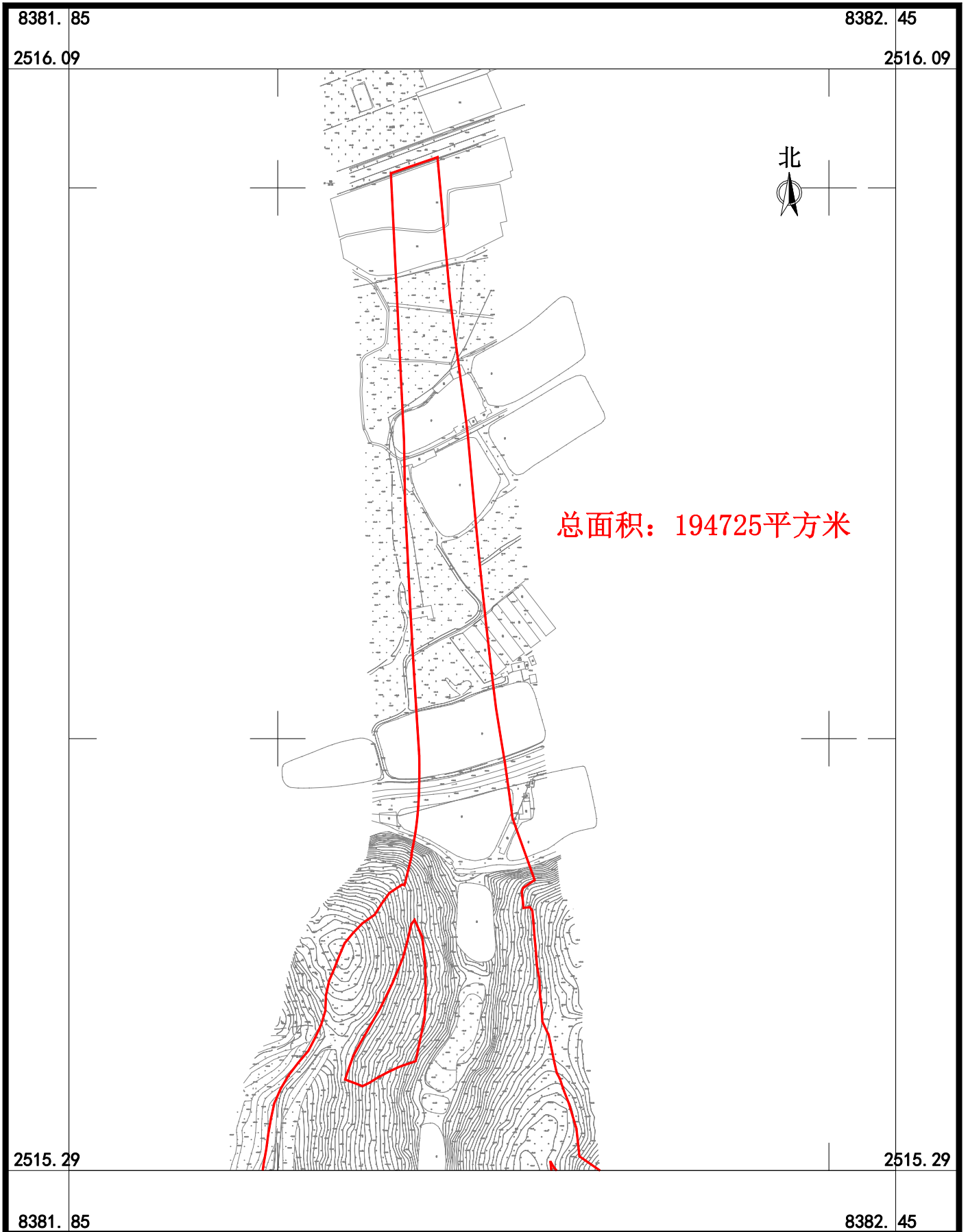
鹤山市龙口镇三洞村蟠龙股份经济合作社、  
鹤山市龙口镇三洞股份经济合作联社



广东华地自然空间规划研究有限公司

# 南海至新会高速公路鹤山段建设项目用地拟征收土地范围图(6-1)

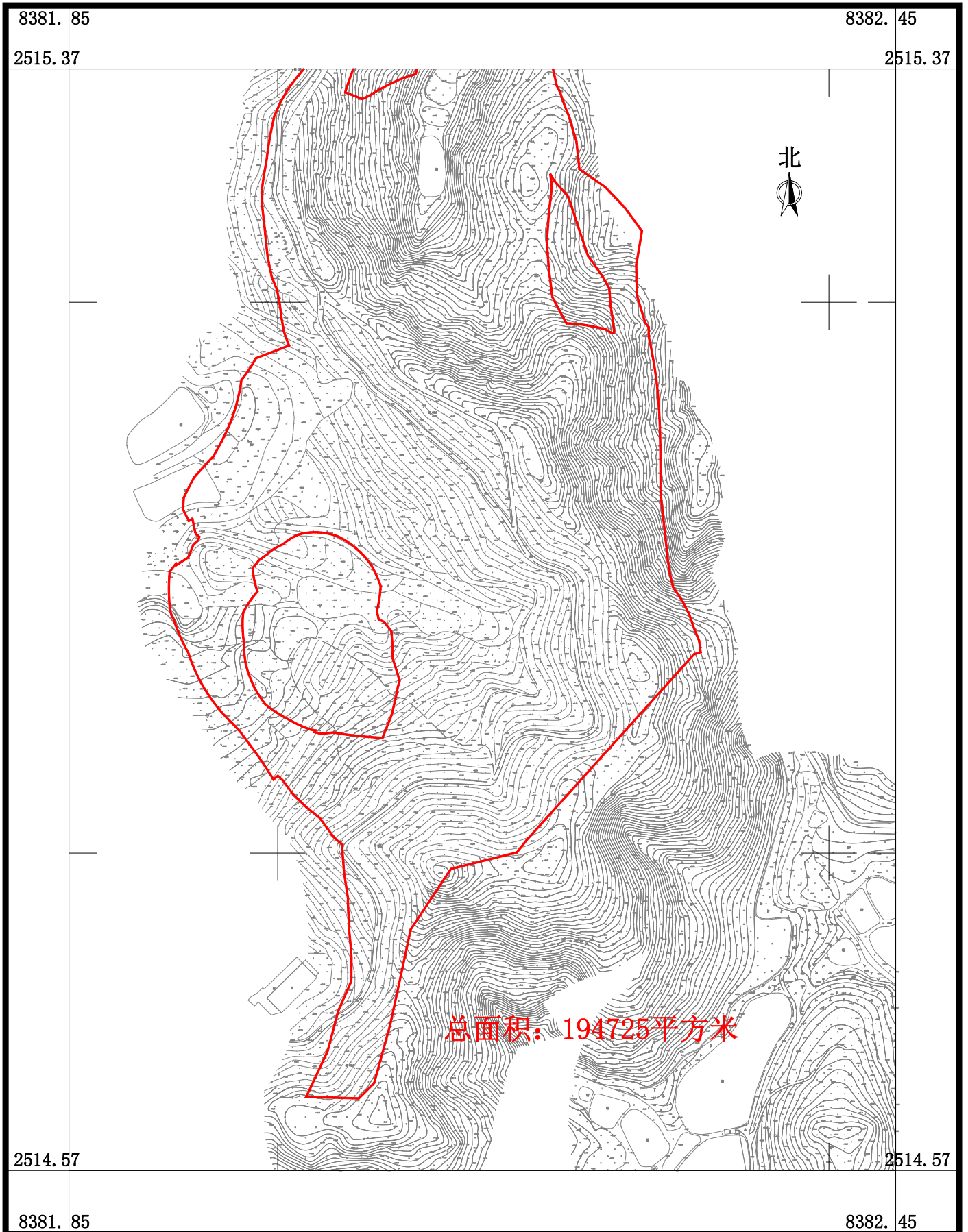
鹤山市龙口镇三洞村蟠龙股份经济合作社、鹤山市龙口镇五福村坳合第一股份经济合作社、鹤山市龙口镇五福村楼阁坊股份经济合作社、鹤山市龙口镇五福村庙咀股份经济合作社、鹤山市龙口镇五福村石龙股份经济合作社、鹤山市龙口镇五福村元岗第一股份经济合作社、鹤山市龙口镇五福村元岗第二股份经济合作社



广东华地自然空间规划研究有限公司

# 南海至新会高速公路鹤山段建设项目用地拟征收土地范围图(6-2)

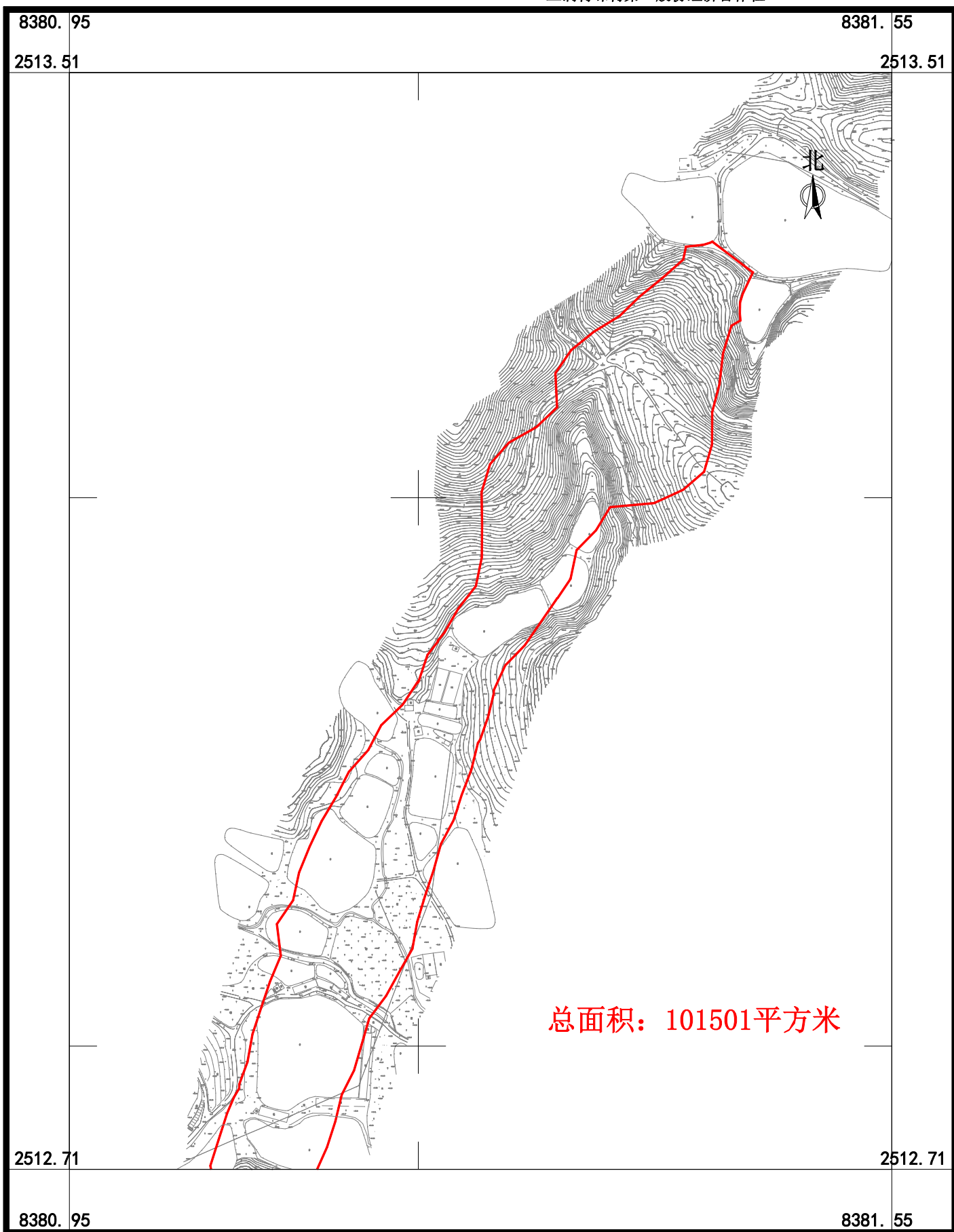
鹤山市龙口镇三洞村蟠龙股份经济合作社、鹤山市龙口镇五福村坳合第一股份经济合作社、鹤山市龙口镇五福村楼阁坊股份经济合作社、鹤山市龙口镇五福村庙咀股份经济合作社、鹤山市龙口镇五福村石龙股份经济合作社、鹤山市龙口镇五福村元岗第一股份经济合作社、鹤山市龙口镇五福村元岗第二股份经济合作社



广东华地自然空间规划研究有限公司

# 南海至新会高速公路鹤山段建设项目用地拟征收土地范围图(7-1)

鹤山市龙口镇三洞村三岗第九股份经济合作社、鹤山市龙口镇三洞村三岗第十一股份经济合作社、鹤山市龙口镇三洞村三岗第十二股份经济合作社、鹤山市龙口镇三洞村古造第五股份经济合作社、鹤山市龙口镇三洞村珠村第二股份经济合作社



广东华地自然空间规划研究有限公司

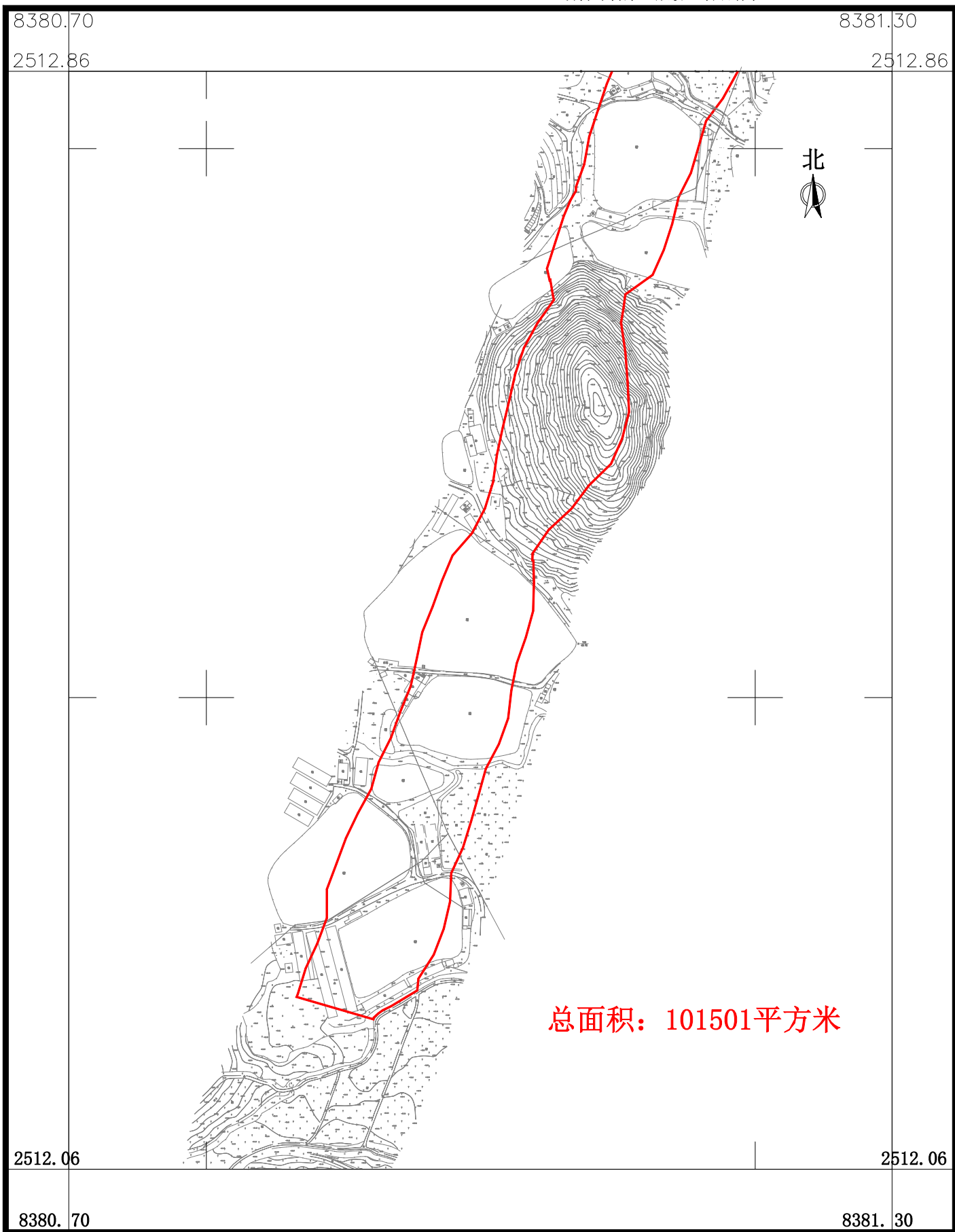
2025年7月数字化制图  
2000国家大地坐标系，中央子午线114度  
TD/T 1008-2007土地勘测定界规程

1:4000

制图员：梁翠敏  
检查员：杨团

# 南海至新会高速公路鹤山段建设项目用地拟征收土地范围图(7-2)

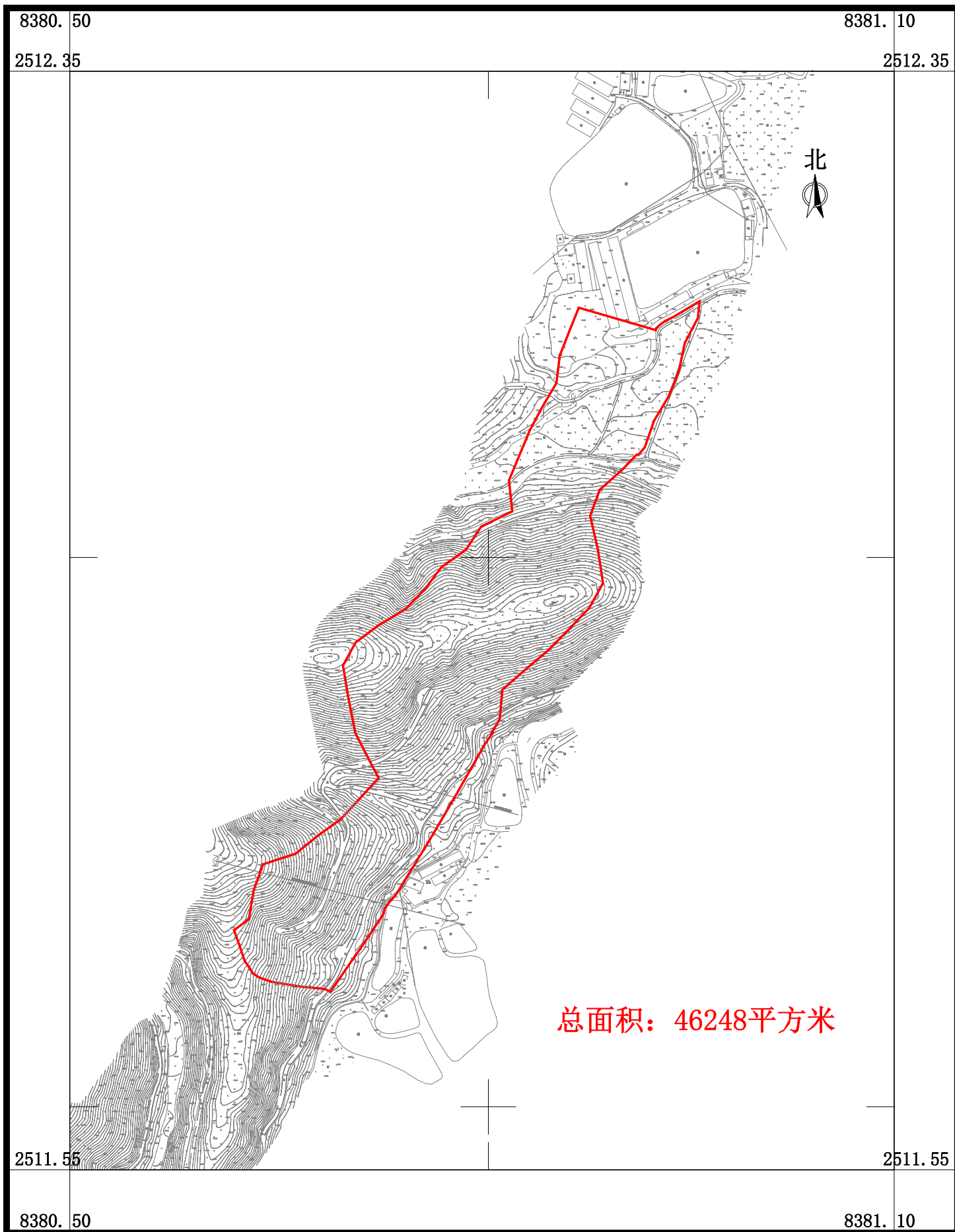
鹤山市龙口镇三洞村三岗第九股份经济合作社、鹤山市龙口镇三洞村三岗第十一股份经济合作社、鹤山市龙口镇三洞村三岗第十二股份经济合作社、鹤山市龙口镇三洞村古造第五股份经济合作社、鹤山市龙口镇三洞村珠村第二股份经济合作社



广东华地自然空间规划研究有限公司

# 南海至新会高速公路鹤山段建设项目用地拟征收土地范围图(8)

鹤山市龙口镇三洞村三岗第十股份经济合作社、鹤山市龙口镇三洞村三岗第十一股份经济合作社



广东华地自然空间规划研究有限公司

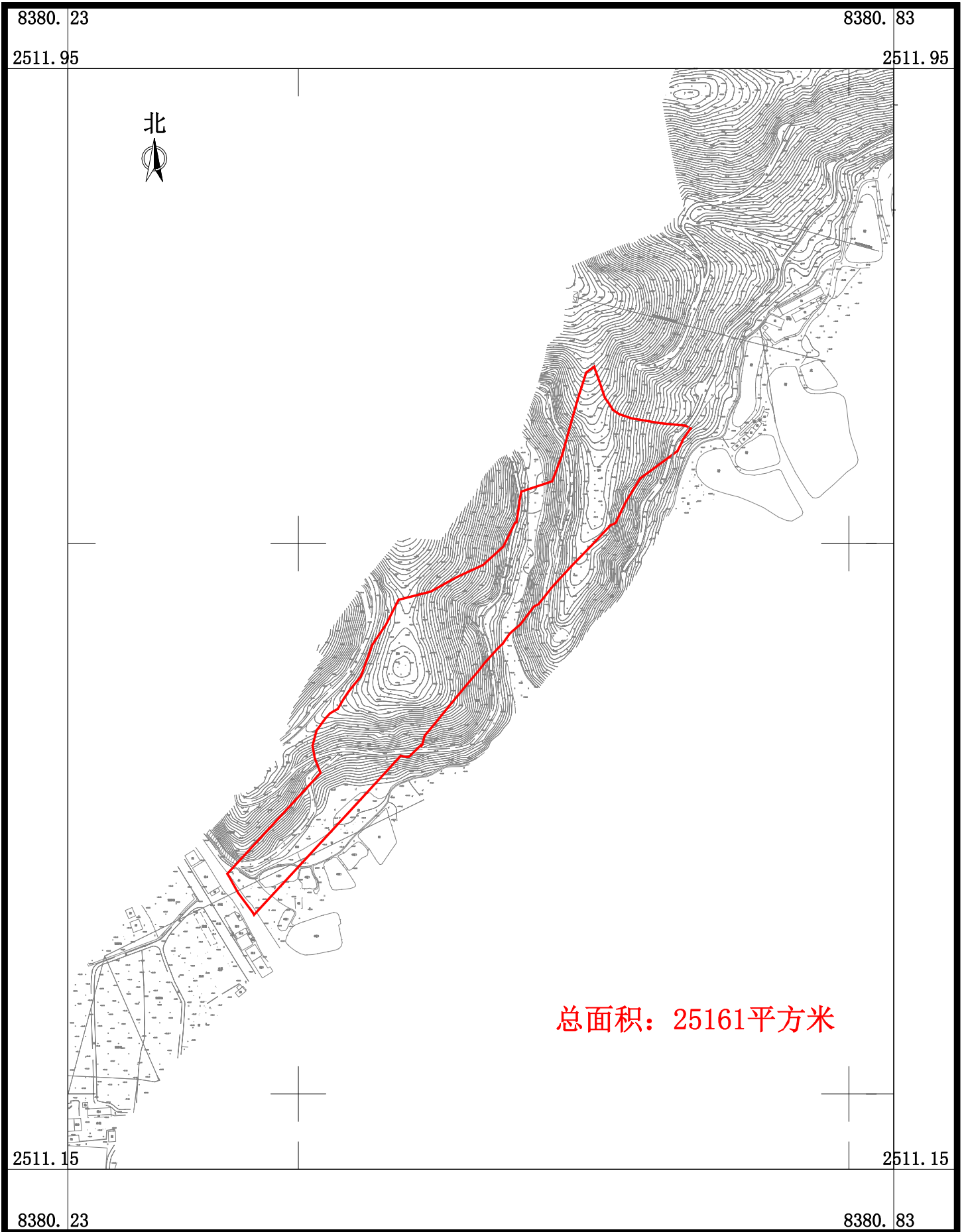
2025年7月数字化制图  
2000国家大地坐标系，中央子午线114度  
TD/T 1008-2007土地勘测定界规程

1:4000

制图员：梁翠敏  
检查员：杨团

# 南海至新会高速公路鹤山段建设项目用地拟征收土地范围图(9)

鹤山市龙口镇三洞村三岗第十股份经济合作社、  
鹤山市龙口镇四堡村岗背股份经济合作社、鹤  
山市龙口镇四堡村新村股份经济合作社



广东华地自然空间规划研究有限公司

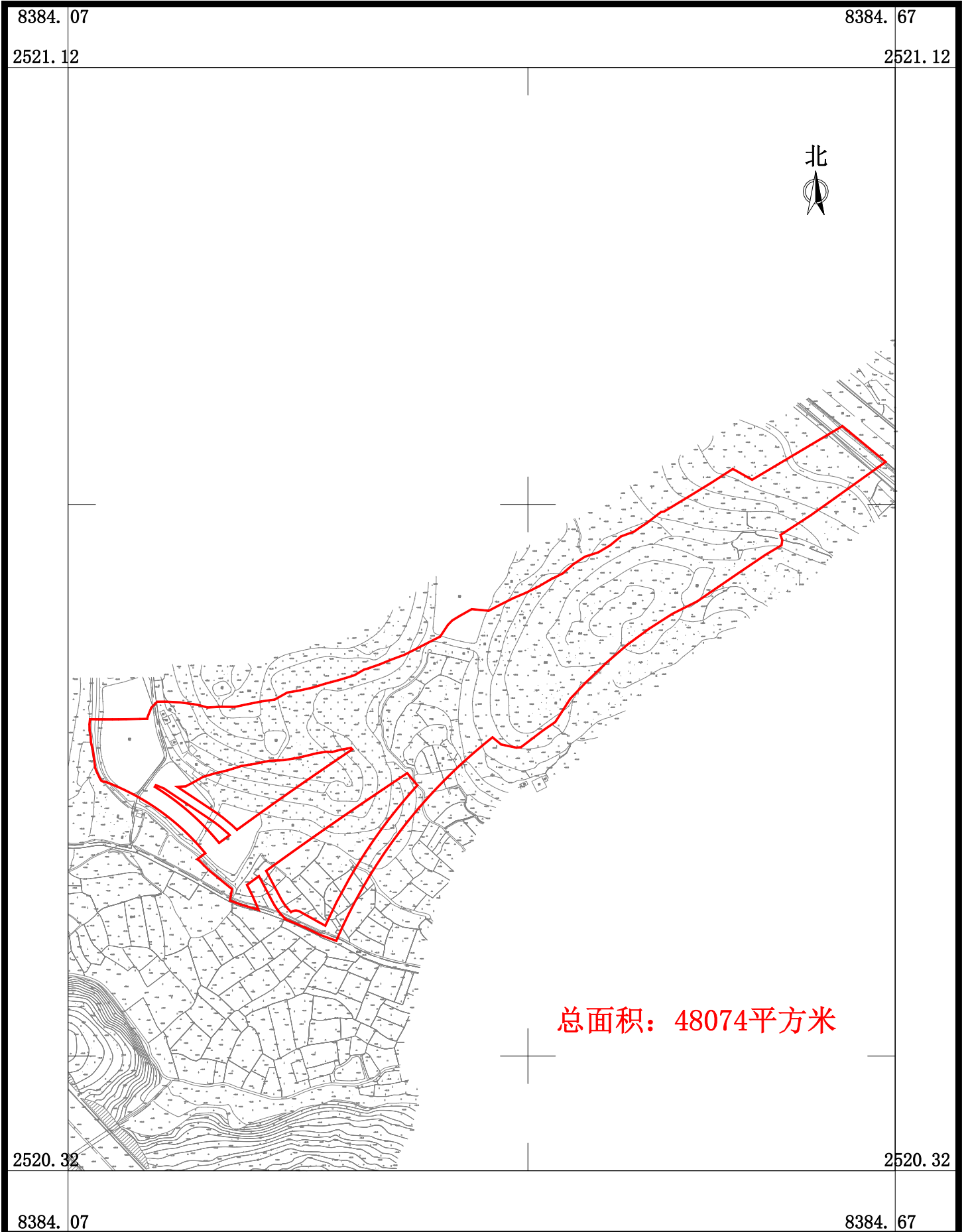
2025年7月数字化制图  
2000国家大地坐标系，中央子午线114度  
TD/T 1008-2007土地勘测定界规程

1:4000

制图员：梁翠敏  
检查员：杨团

# 南海至新会高速公路鹤山段建设项目用地拟征收土地范围图(10)

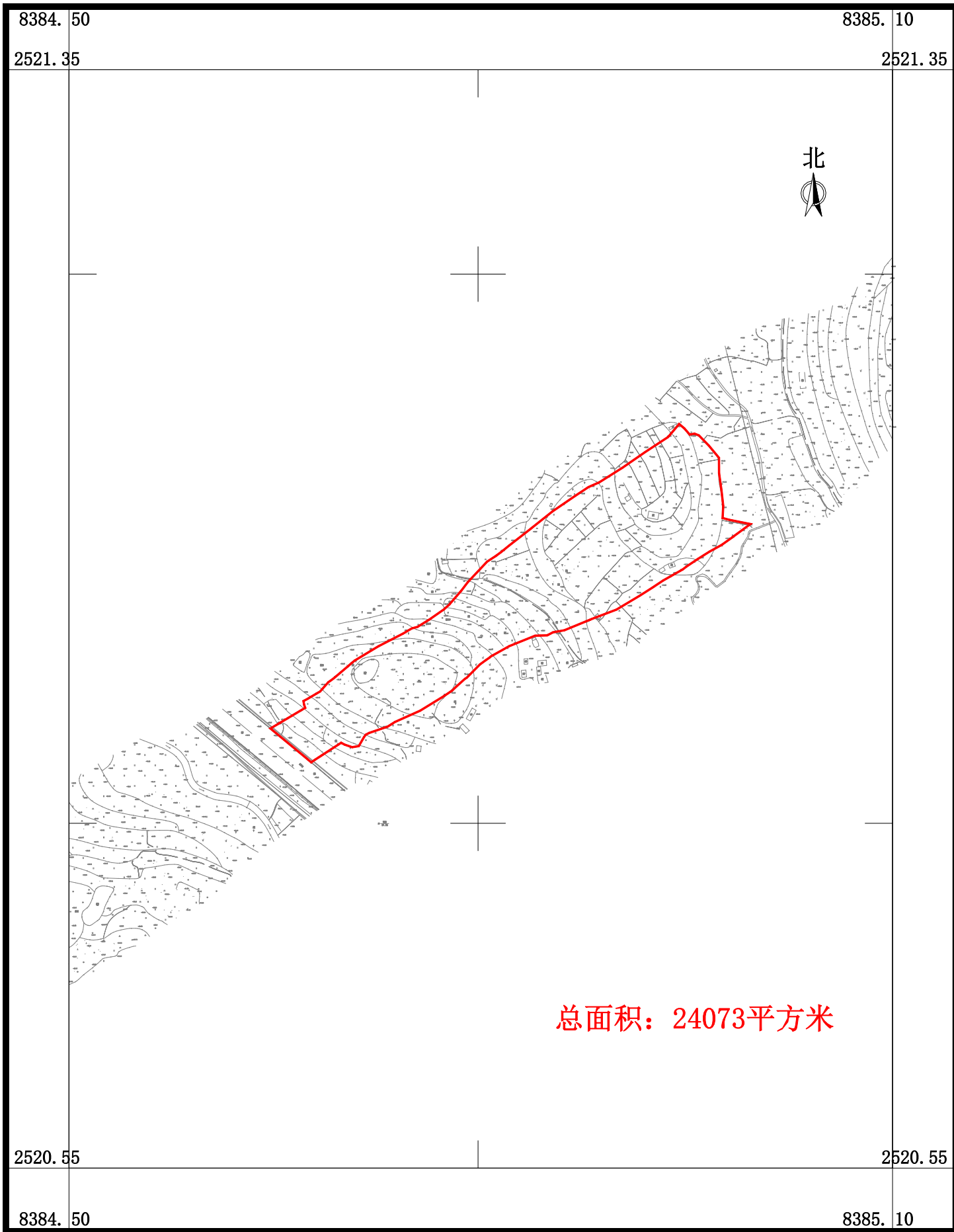
鹤山市龙口镇三凤村八字第一股份经济合作社、  
鹤山市龙口镇三凤村八字第二股份经济合作社、  
鹤山市龙口镇三凤村凤巢第三股份经济合作社



广东华地自然空间规划研究有限公司

# 南海至新会高速公路鹤山段建设项目用地拟征收土地范围图(11)

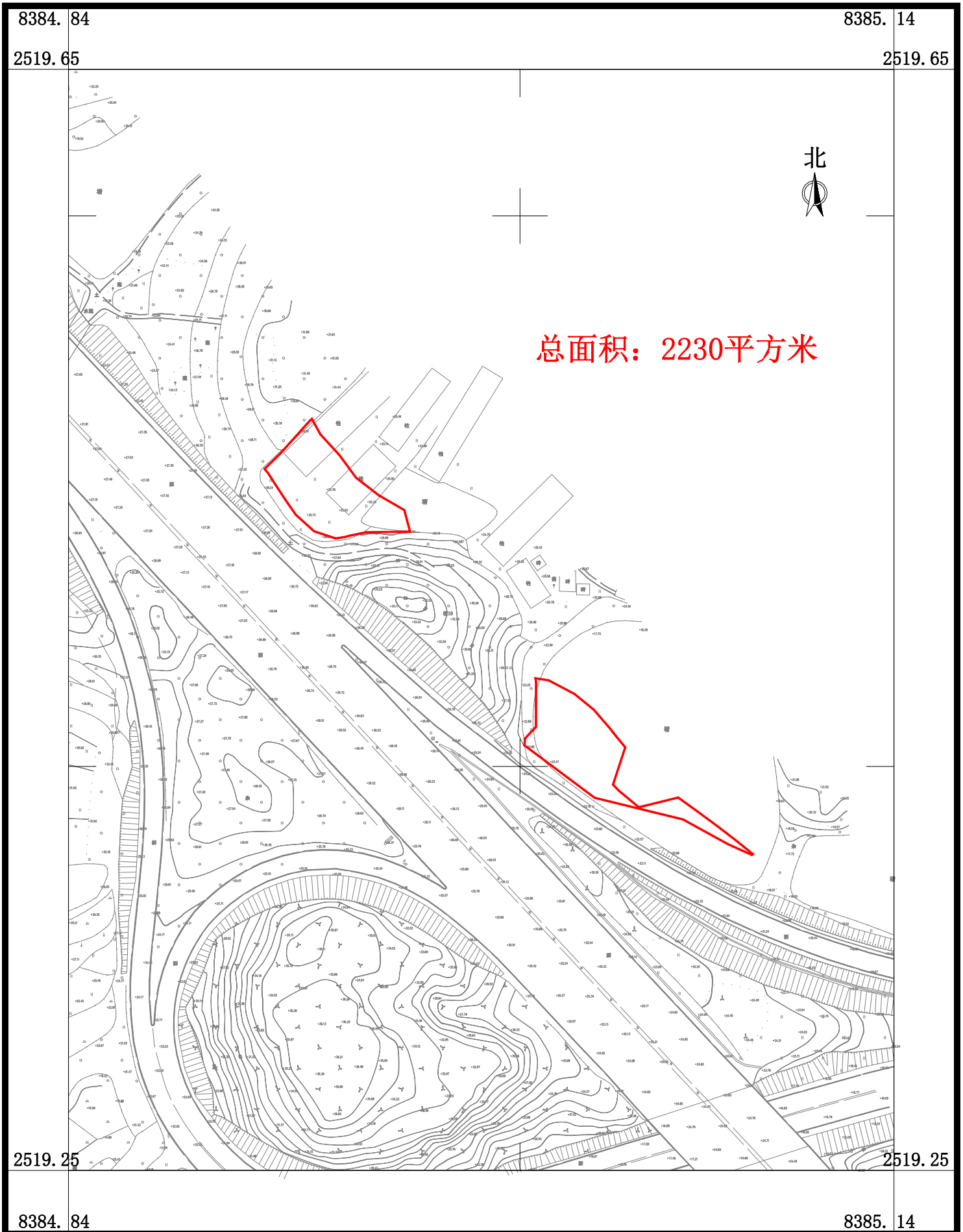
鹤山市龙口镇三凤村八字第一股份经济合作社、鹤山市龙口镇三凤村八字第二股份经济合作社、鹤山市龙口镇三凤村凤巢第一股份经济合作社



广东华地自然空间规划研究有限公司

# 南海至新会高速公路鹤山段建设项目用地拟征收土地范围图(12)

鹤山市龙口镇三凤村逢贵第三股份经济合作社



广东华地自然空间规划研究有限公司

2025年7月数字化制图  
2000国家大地坐标系，中央子午线114度  
TD/T 1008-2007土地勘测定界规程

1:2000

制图员：梁翠敏  
检查员：杨团

# 南海至新会高速公路鹤山段建设项目用地拟征收土地范围图(13)

鹤山市龙口镇三凤村逢贵第一股份经济合作社、鹤山市龙口镇三凤村逢贵第二股份经济合作社、鹤山市龙口镇三凤村逢贵第三股份经济合作社、鹤山市龙口镇松岗村麻岗第一股份经济合作社、鹤山市龙口镇松岗村麻岗第二股份经济合作社、鹤山市龙口镇松岗村麻岗第三股份经济合作社、鹤山市龙口镇松岗村麻岗股份经济合作社



广东华地自然空间规划研究有限公司

2025年7月数字化制图  
2000国家大地坐标系, 中央子午线114度  
TD/T 1008-2007土地勘测定界规程

1:4000

制图员: 梁翠敏  
检查员: 杨团

# 南海至新会高速公路鹤山段建设项目用地拟征收土地范围图(14)

鹤山市龙口镇三凤村逢贵第一股份经济合作社、鹤山市龙口镇三凤村逢贵第二股份经济合作社、鹤山市龙口镇三凤村凤巢第四股份经济合作社



广东华地自然空间规划研究有限公司

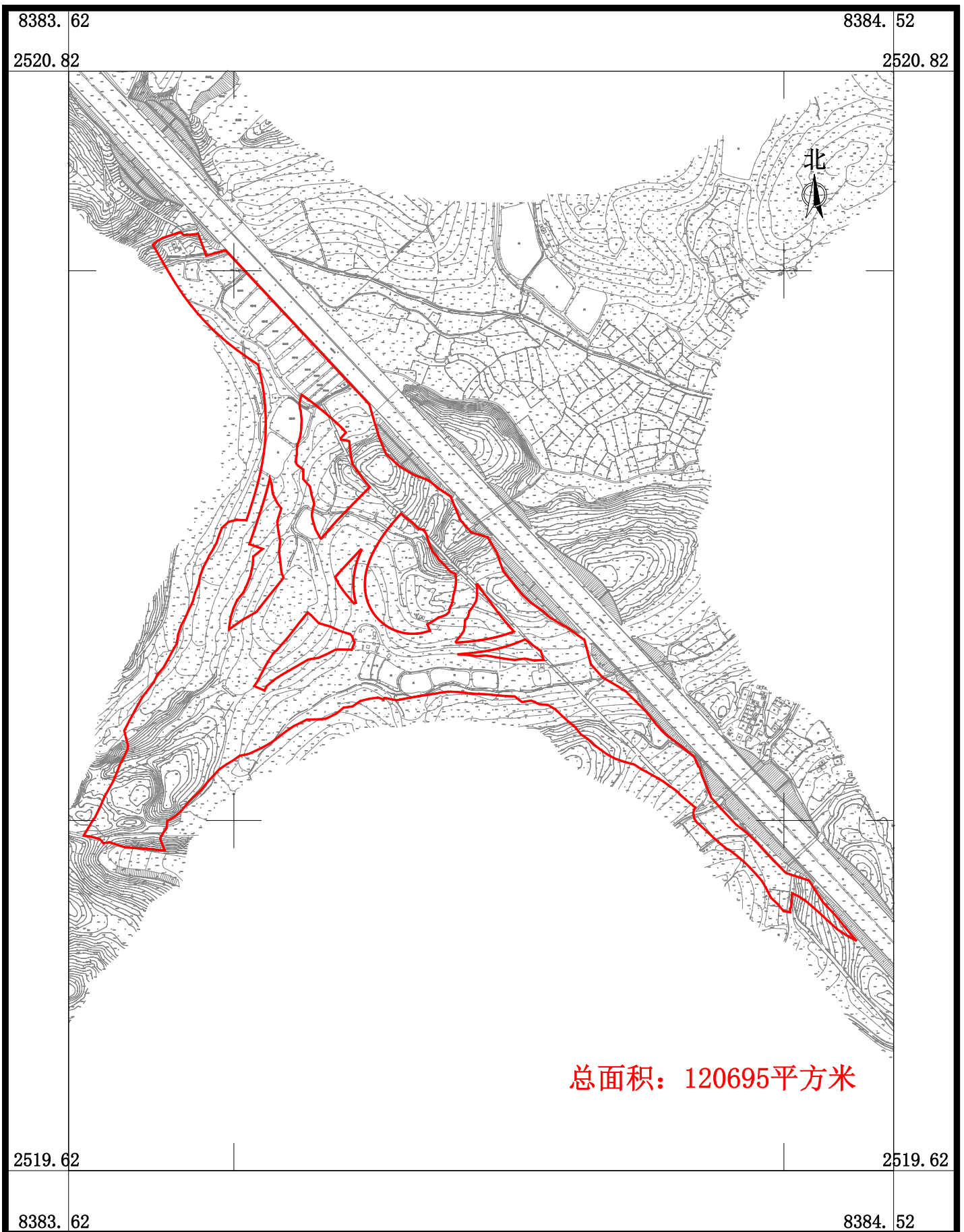
2025年7月数字化制图  
2000国家大地坐标系，中央子午线114度  
TD/T 1008-2007土地勘测定界规程

1:4000

制图员：梁翠敏  
检查员：杨团

# 南海至新会高速公路鹤山段建设项目用地拟征收土地范围图(15)

鹤山市龙口镇三凤村凤巢第四股份经济合作社、鹤山市龙口镇三凤村凤巢第五股份经济合作社、鹤山市龙口镇松岗村麻岗第二股份经济合作社、鹤山市龙口镇松岗村麻岗第三股份经济合作社、鹤山市龙口镇松岗村麻岗股份经济合作社



广东华地自然空间规划研究有限公司

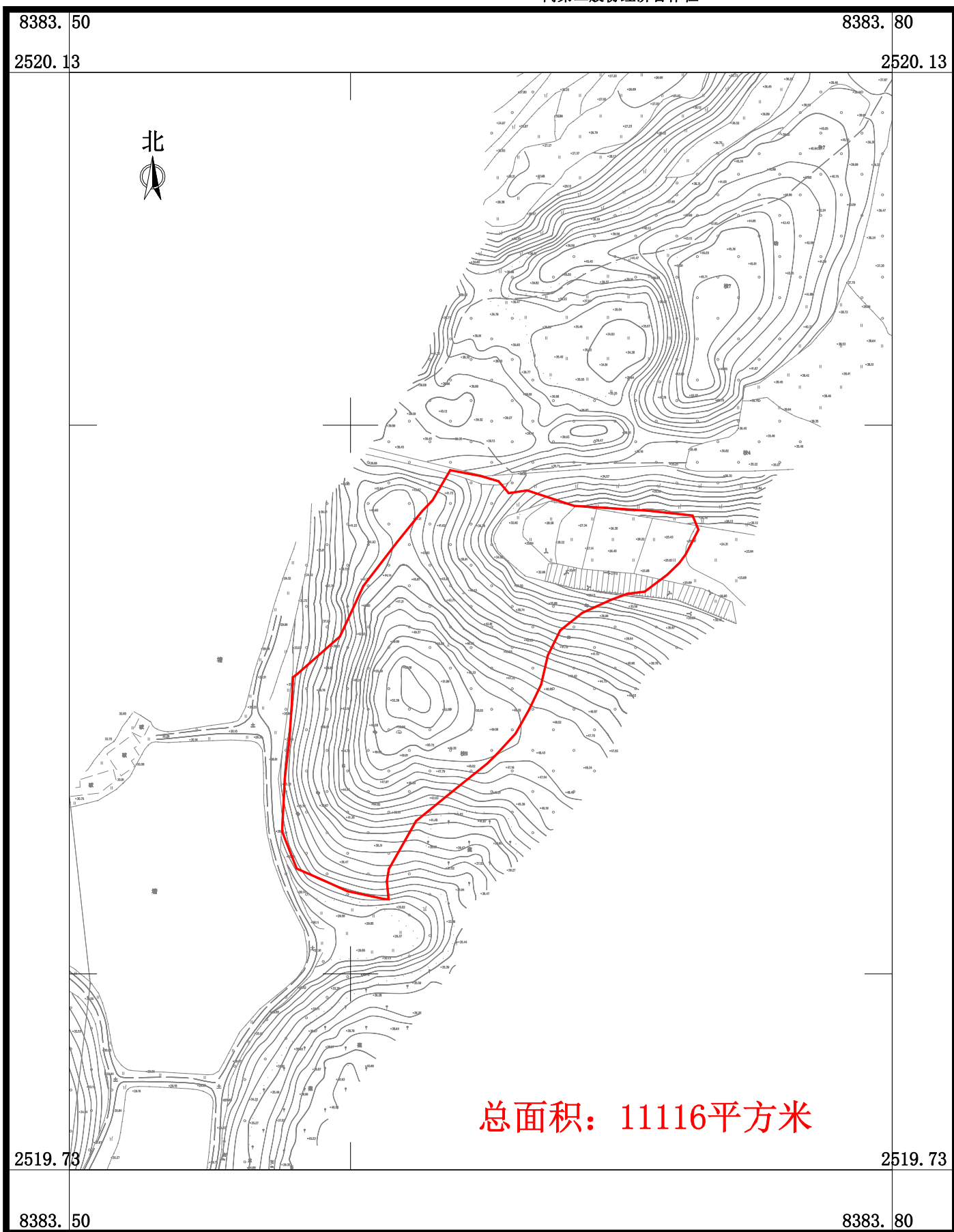
2025年7月数字化制图  
2000国家大地坐标系, 中央子午线114度  
TD/T 1008-2007土地勘测定界规程

1:6000

制图员: 梁翠敏  
检查员: 杨团

# 南海至新会高速公路鹤山段建设项目用地拟征收土地范围图(16)

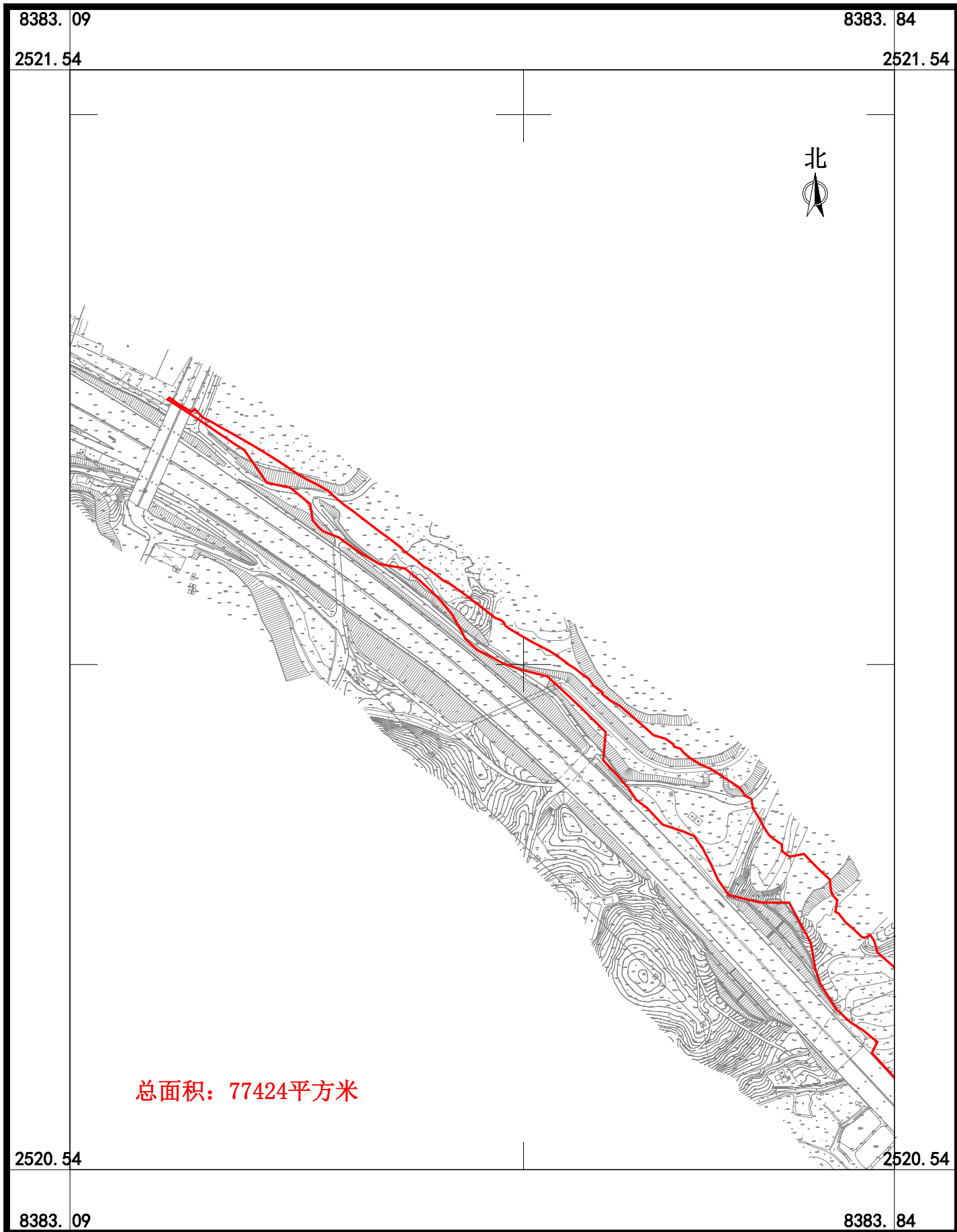
鹤山市龙口镇三凤村凤巢第四股份经济合作社、鹤山市龙口镇三凤村凤巢第五股份经济合作社、鹤山市龙口镇松岗村麻岗第三股份经济合作社、鹤山市龙口镇松岗村麻岗股份经济合作社、鹤山市龙口镇滘蓼村合岗第二股份经济合作社



广东华地自然空间规划研究有限公司

# 南海至新会高速公路鹤山段建设项目用地拟征收土地范围图(17-1)

鹤山市龙口镇三凤村凤巢第一股份经济合作社、鹤山市龙口镇三凤村凤巢第二股份经济合作社、鹤山市龙口镇三凤村凤巢第三股份经济合作社、鹤山市龙口镇三凤村凤巢第五股份经济合作社、鹤山市龙口镇三凤村凤巢联队股份经济合作社



广东华地自然空间规划研究有限公司

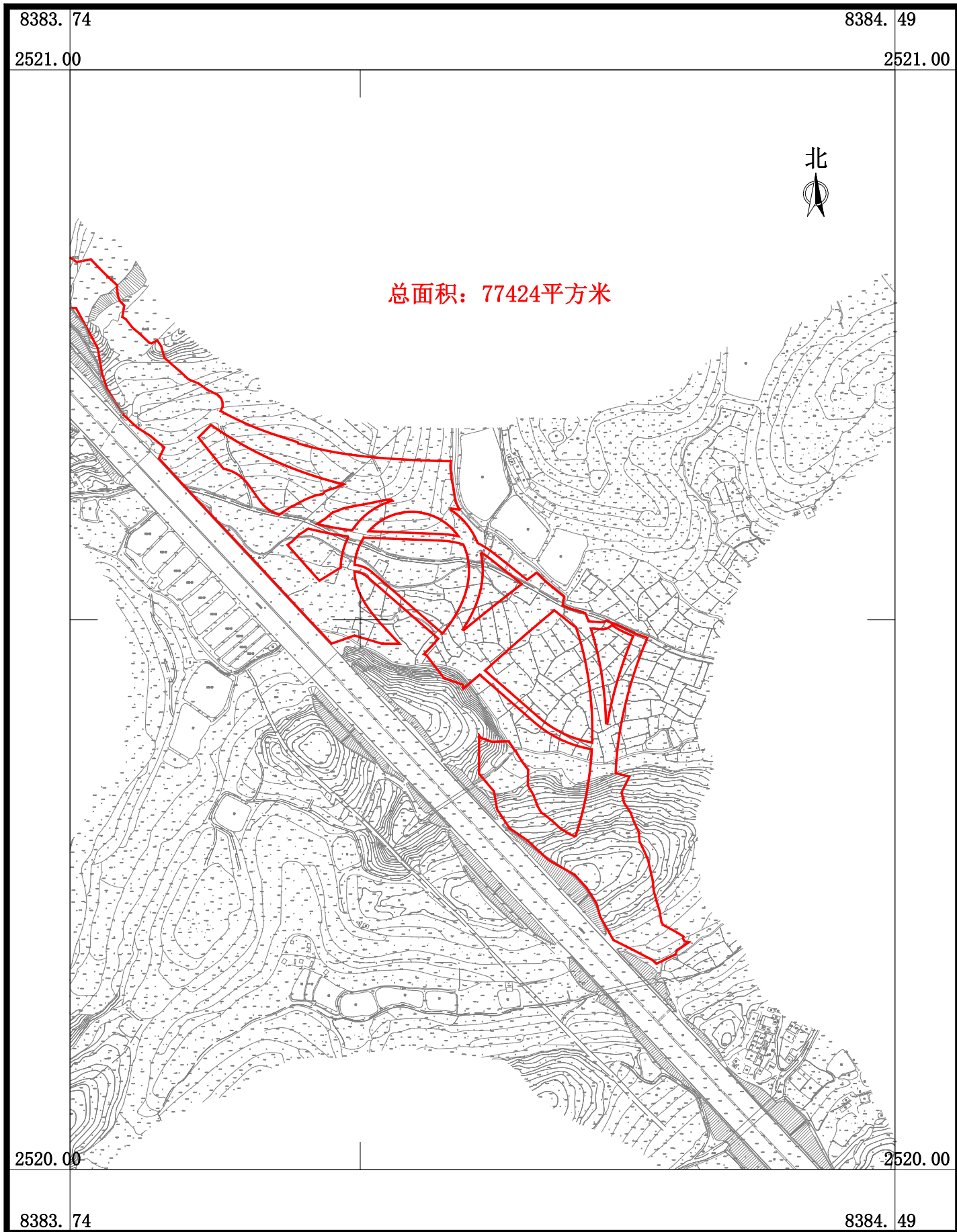
2025年7月数字化制图  
2000国家大地坐标系, 中央子午线114度  
TD/T 1008-2007土地勘测定界规程

1:5000

制图员: 梁翠敏  
检查员: 杨团

# 南海至新会高速公路鹤山段建设项目用地拟征收土地范围图(17-2)

鹤山市龙口镇三凤村凤巢第一股份经济合作社、鹤山市龙口镇三凤村凤巢第二股份经济合作社、鹤山市龙口镇三凤村凤巢第三股份经济合作社、鹤山市龙口镇三凤村凤巢第五股份经济合作社、鹤山市龙口镇三凤村凤巢联队股份经济合作社



广东华地自然空间规划研究有限公司

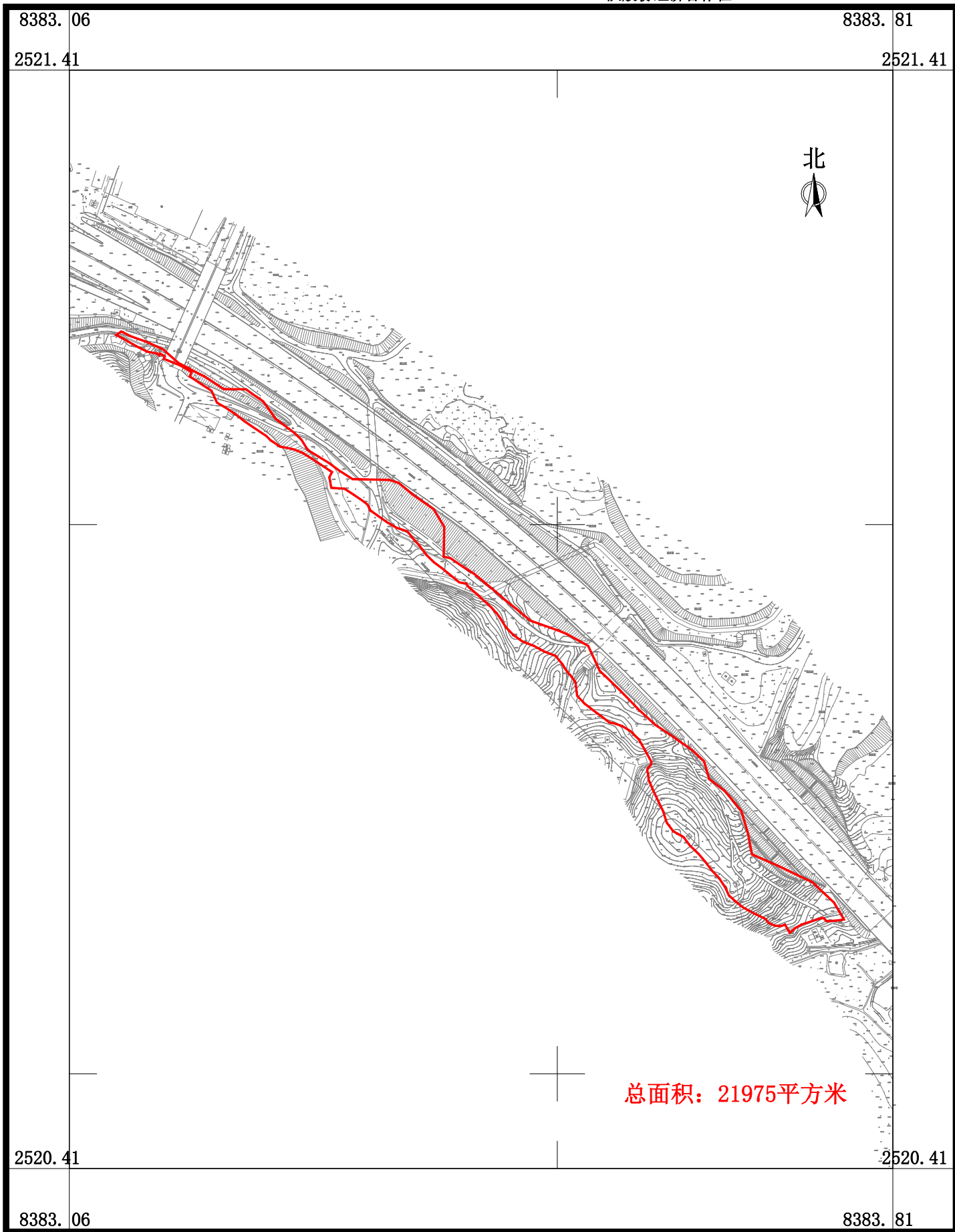
2025年7月数字化制图  
2000国家大地坐标系，中央子午线114度  
TD/T 1008-2007土地勘测定界规程

1:5000

制图员：梁翠敏  
检查员：杨团

# 南海至新会高速公路鹤山段建设项目用地拟征收土地范围图(18)

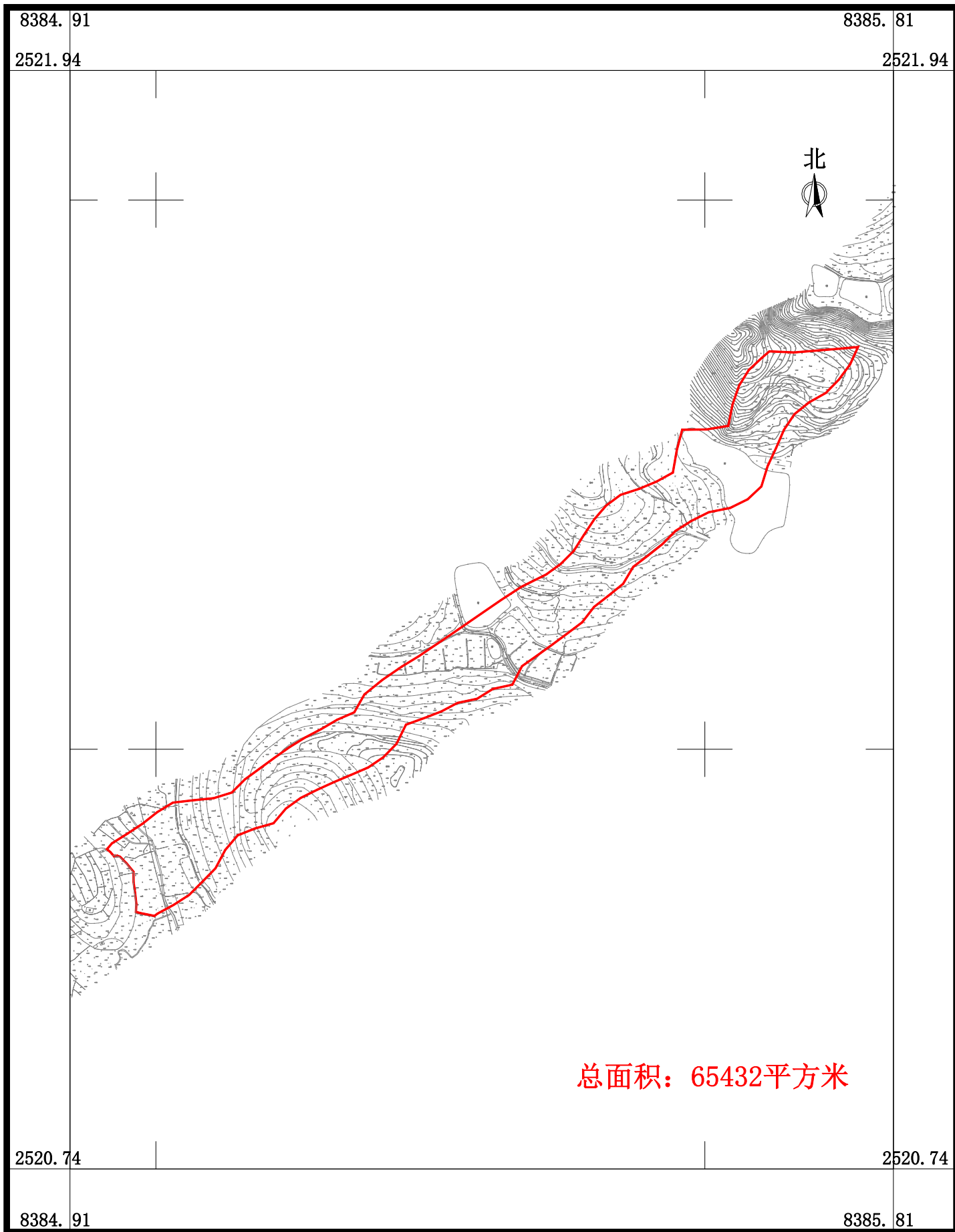
鹤山市龙口镇三凤村凤巢第一股份经济合作社、鹤山市龙口镇三凤村凤巢第二股份经济合作社、鹤山市龙口镇三凤村凤巢联队股份经济合作社



广东华地自然空间规划研究有限公司

# 南海至新会高速公路鹤山段建设项目用地拟征收土地范围图(19)

鹤山市龙口镇三凤村凤新第三股份经济合作社、  
鹤山市龙口镇三凤村余庆第一股份经济合作社、  
鹤山市龙口镇三凤村余庆第二股份经济合作社、  
鹤山市龙口镇中七村大朗第六股份经济合作社

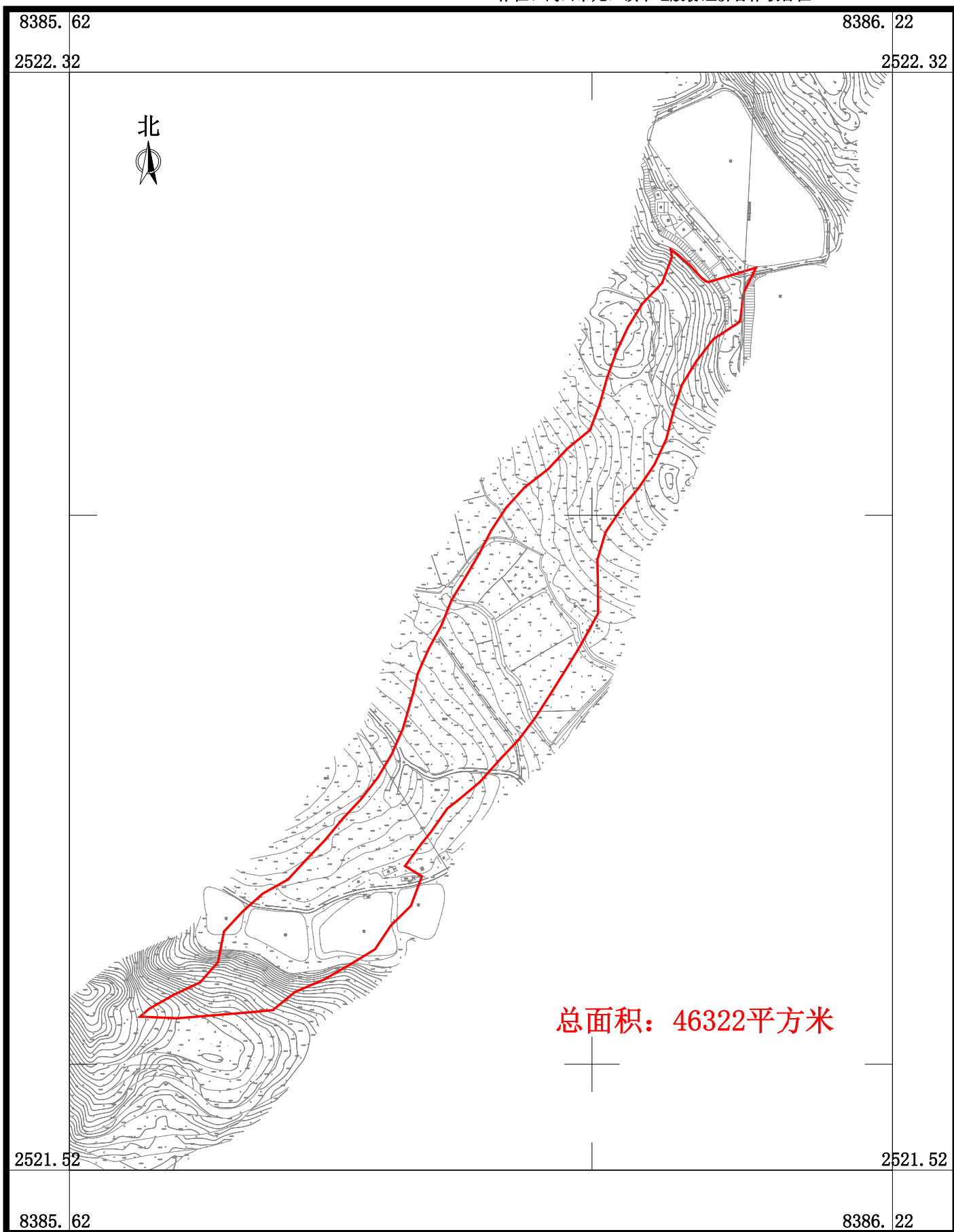


广东华地自然空间规划研究有限公司

总面积: 65432平方米

# 南海至新会高速公路鹤山段建设项目用地拟征收土地范围图(20)

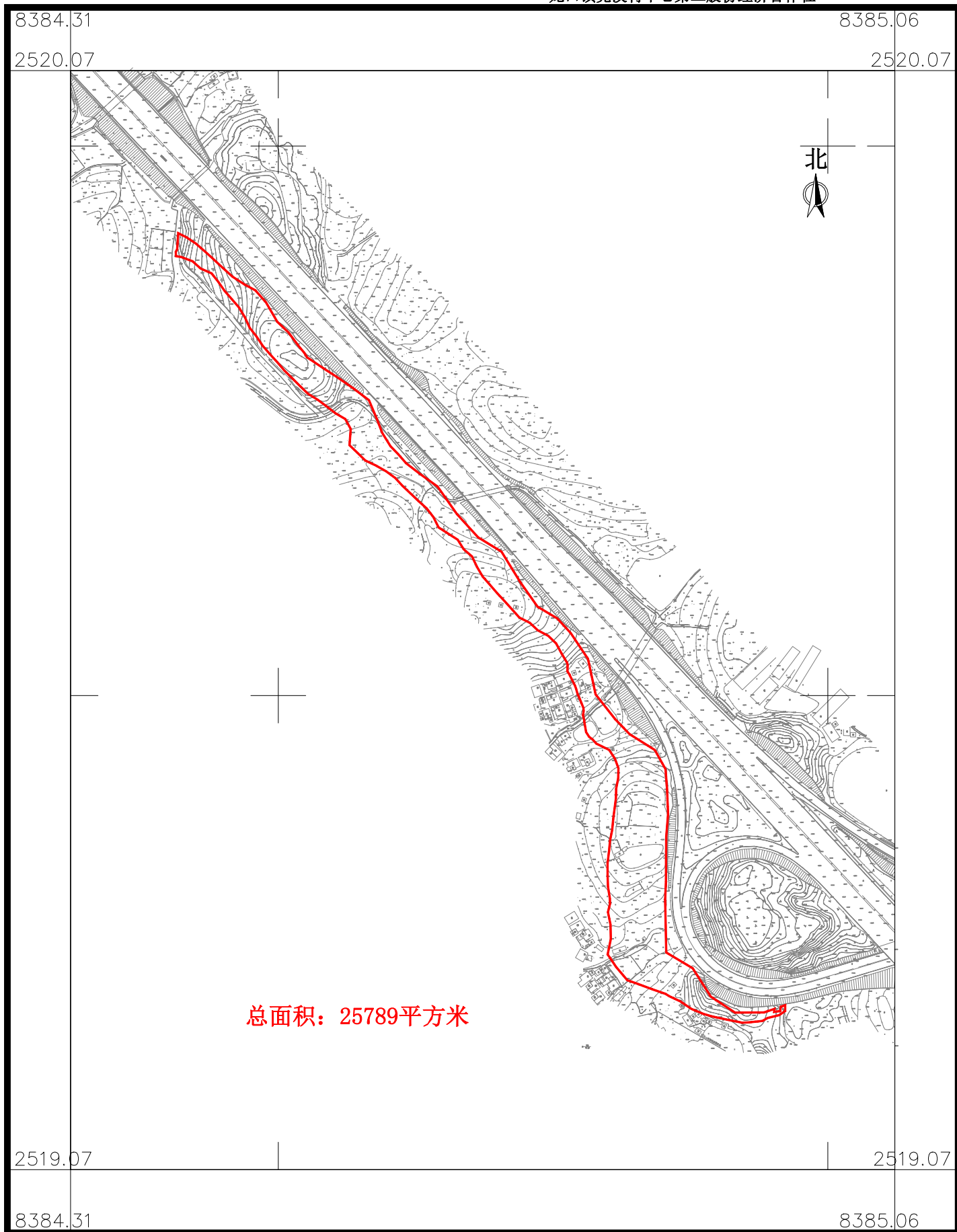
鹤山市龙口镇三凤村凤新第三股份经济合作社、鹤山市龙口镇中七村大朗第六股份经济合作社、鹤山市龙口镇中七村大朗第五股份经济合作社、鹤山市龙口镇中七村江咀股份经济合作社、鹤山市龙口镇中七村马岗第四股份经济合作社、鹤山市龙口镇中七股份经济合作联社



广东华地自然空间规划研究有限公司

# 南海至新会高速公路鹤山段建设项目用地拟征收土地范围图(21)

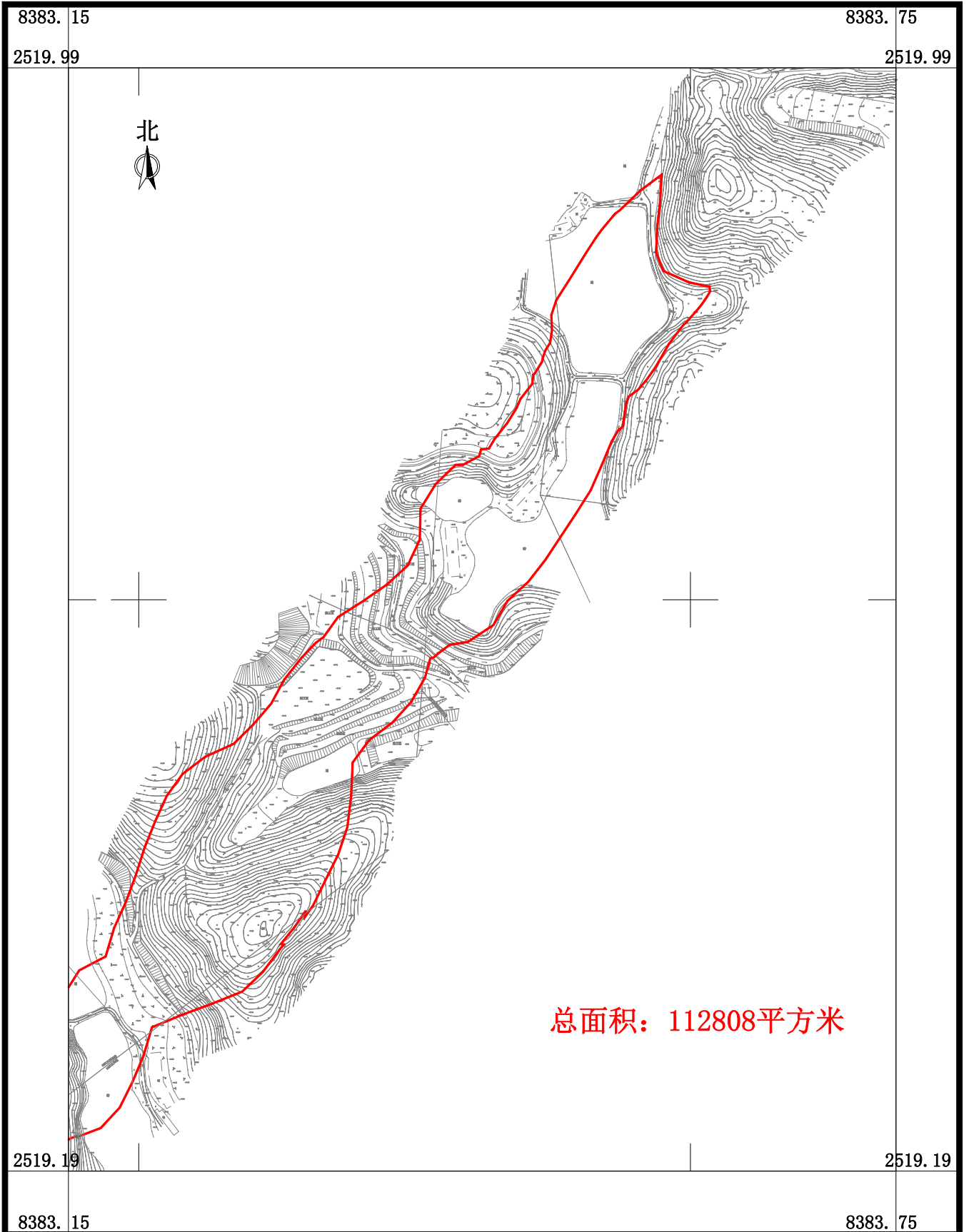
鹤山市龙口镇松岗村麻岗第一股份经济合作社、鹤山市龙口镇松岗村麻岗第二股份经济合作社、鹤山市龙口镇松岗村麻岗第三股份经济合作社、鹤山市龙口镇尧溪村平心第二股份经济合作社



广东华地自然空间规划研究有限公司

# 南海至新会高速公路鹤山段建设项目用地拟征收土地范围图(22-1)

鹤山市龙口镇松岗村麻岗股份经济合作社、鹤山市龙口镇逆蓼村合岗第一股份经济合作社、鹤山市龙口镇逆蓼村合岗第二股份经济合作社、鹤山市龙口镇逆蓼村合岗第三股份经济合作社、鹤山市龙口镇逆蓼村合岗第四股份经济合作社、鹤山市龙口镇逆蓼村合岗股份经济合作社、鹤山市龙口镇逆蓼村天堂第一股份经济合作社、鹤山市龙口镇逆蓼村天堂第二股份经济合作社、鹤山市龙口镇逆蓼村天堂第三股份经济合作社、鹤山市龙口镇逆蓼村天堂第四股份经济合作社、鹤山市龙口镇逆蓼村天堂股份经济合作社



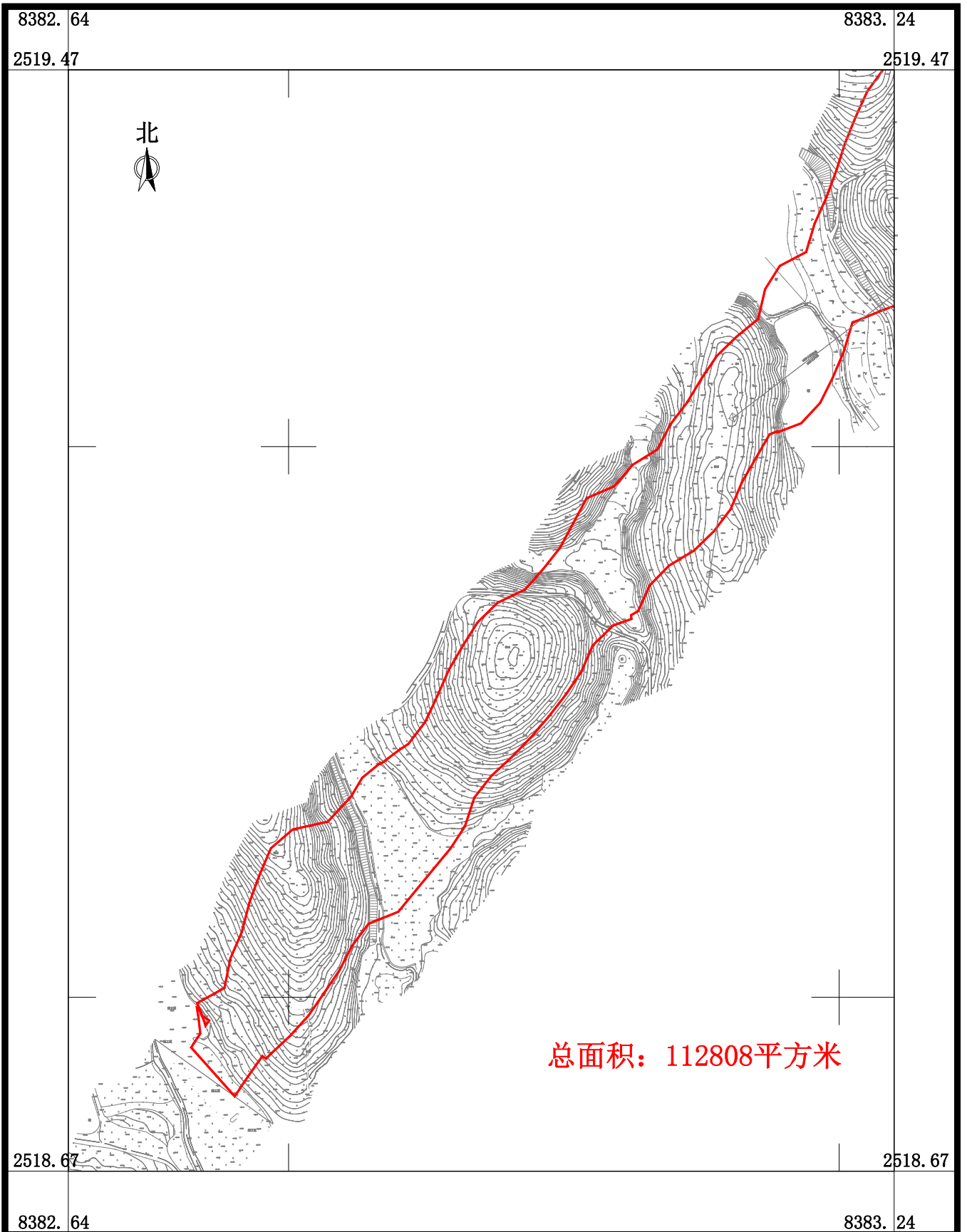
广东华地自然空间规划研究有限公司

2025年7月数字化制图  
2000国家大地坐标系，中央子午线114度  
TD/T 1008-2007土地勘测定界规程

制图员：梁翠敏  
检查员：杨团

# 南海至新会高速公路鹤山段建设项目用地拟征收土地范围图(22-2)

鹤山市龙口镇松岗村麻岗股份经济合作社、鹤山市龙口镇逆蓼村合岗第一股份经济合作社、鹤山市龙口镇逆蓼村合岗第二股份经济合作社、鹤山市龙口镇逆蓼村合岗第三股份经济合作社、鹤山市龙口镇逆蓼村合岗第四股份经济合作社、鹤山市龙口镇逆蓼村合岗股份经济合作社、鹤山市龙口镇逆蓼村天堂第一股份经济合作社、鹤山市龙口镇逆蓼村天堂第二股份经济合作社、鹤山市龙口镇逆蓼村天堂第三股份经济合作社、鹤山市龙口镇逆蓼村天堂第四股份经济合作社、鹤山市龙口镇逆蓼村天堂股份经济合作社



广东华地自然空间规划研究有限公司

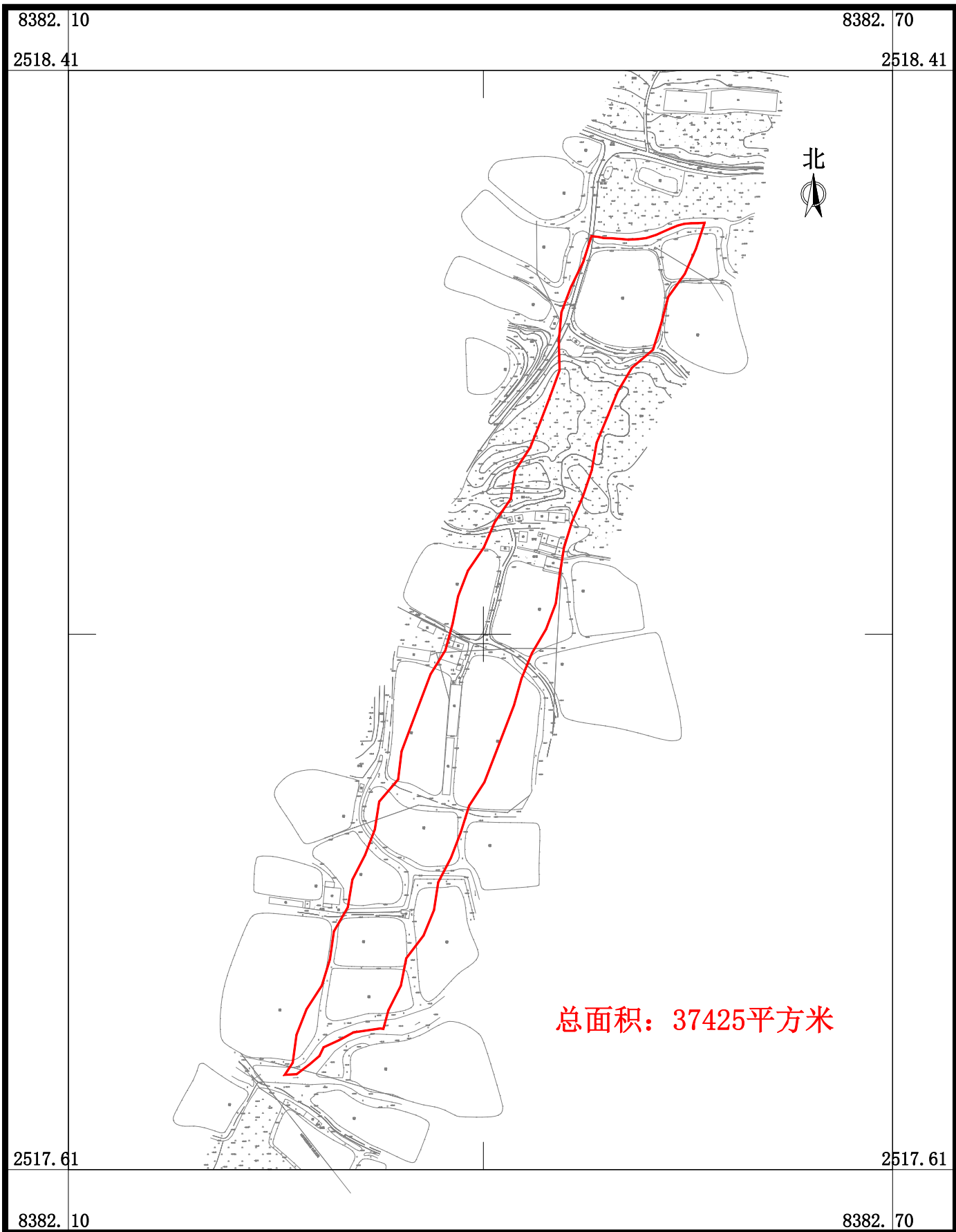
2025年7月数字化制图  
2000国家大地坐标系，中央子午线114度  
TD/T 1008-2007土地勘测定界规程

1:4000

制图员：梁翠敏  
检查员：杨团

# 南海至新会高速公路鹤山段建设项目用地拟征收土地范围图(23)

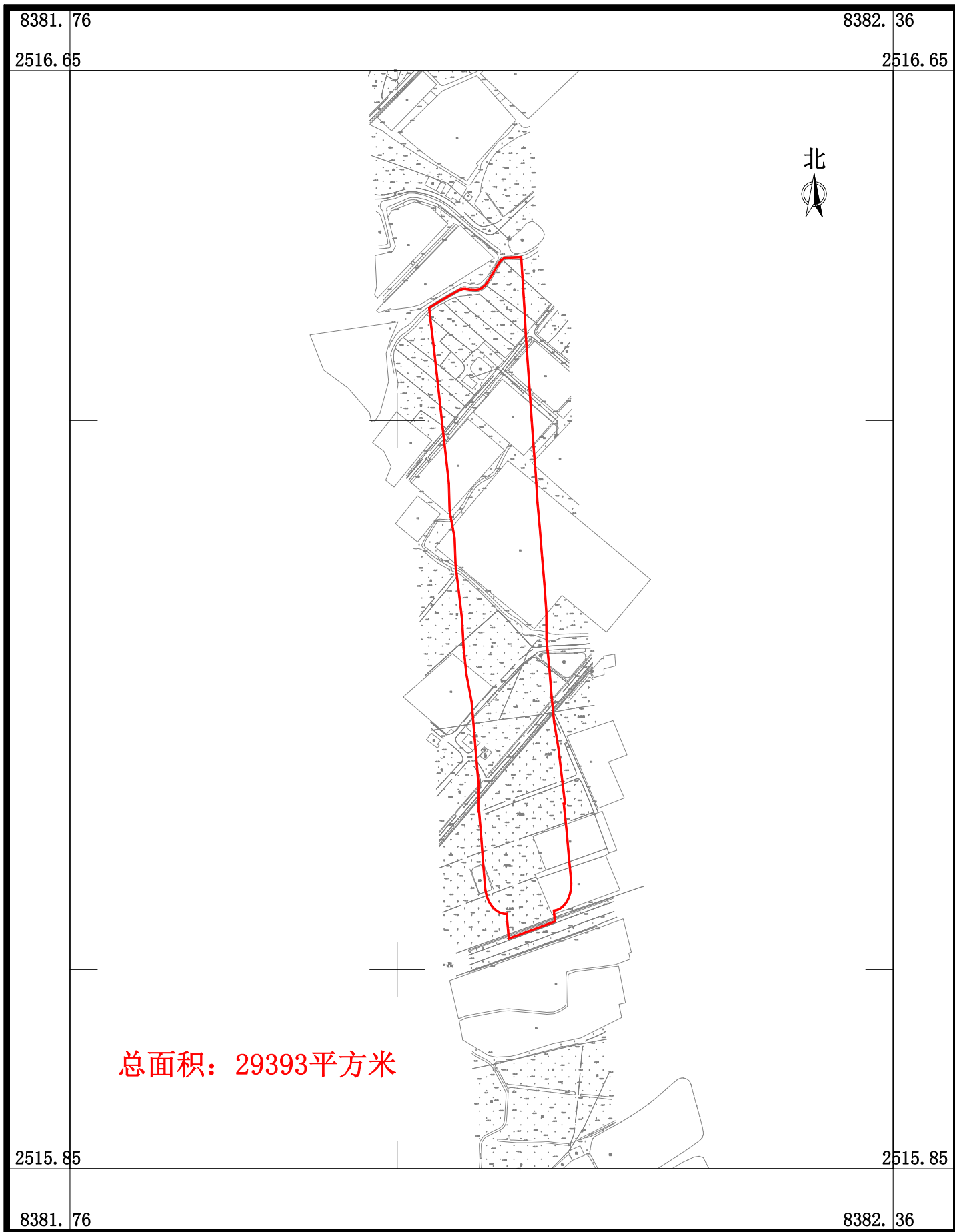
鹤山市龙口镇五福村安份股份经济合作社、鹤山市龙口镇  
湓蓼村和平第二股份经济合作社、鹤山市龙口镇湓蓼村和  
平第三股份经济合作社、鹤山市龙口镇湓蓼村天堂第二股  
份经济合作社、鹤山市龙口镇湓蓼村天堂第三股份经济合  
作社、鹤山市龙口镇湓蓼村天堂第四股份经济合作社、鹤  
山市龙口镇湓蓼股份经济合作联社



广东华地自然空间规划研究有限公司

# 南海至新会高速公路鹤山段建设项目用地拟征收土地范围图(24)

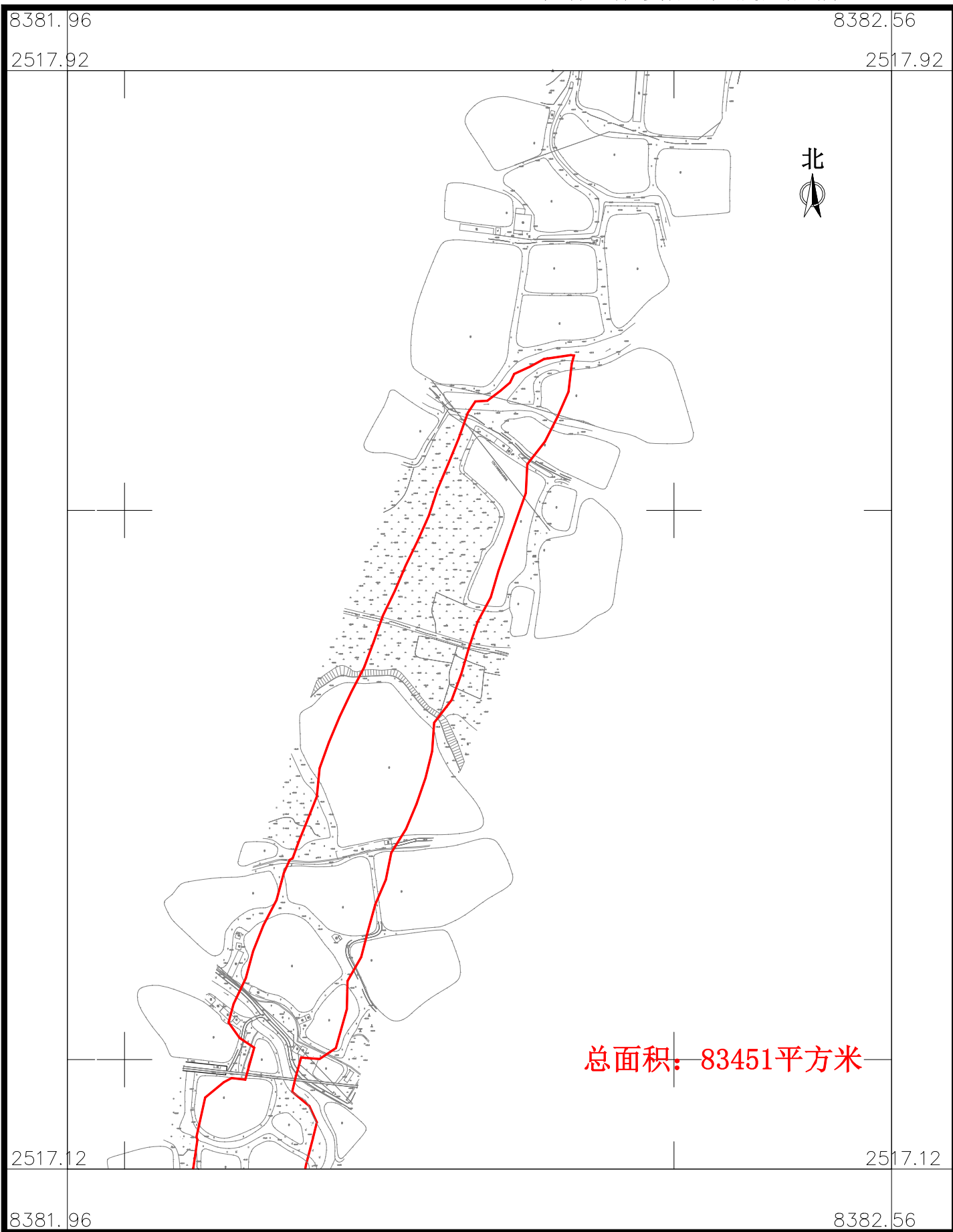
鹤山市龙口镇五福村安份股份经济合作社、鹤山市龙口镇五福村坳合第一股份经济合作社、鹤山市龙口镇五福村土兰股份经济合作社、鹤山市龙口镇五福股份经济合作联合社



广东华地自然空间规划研究有限公司

# 南海至新会高速公路鹤山段建设项目用地拟征收土地范围图(25-1)

鹤山市龙口镇五福村安份股份经济合作社、鹤山市龙口镇五福村仓下股份经济合作社、鹤山市龙口镇五福村土兰股份经济合作社、鹤山市龙口镇五福股份经济合作联社、鹤山市龙口镇迳蓼村和平第二股份经济合作社

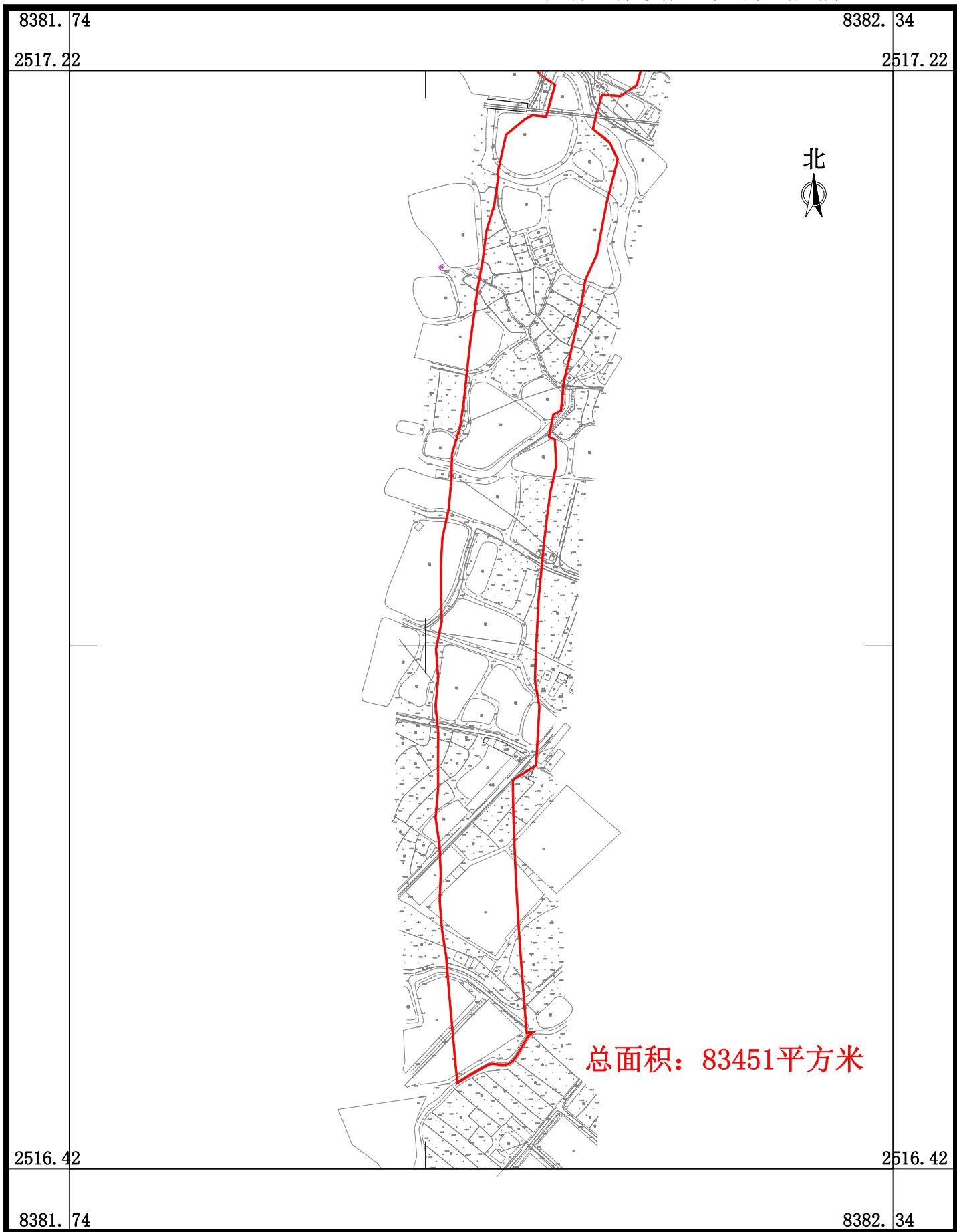


广东华地自然空间规划研究有限公司

总面积: 83451平方米

# 南海至新会高速公路鹤山段建设项目用地拟征收土地范围图(25-2)

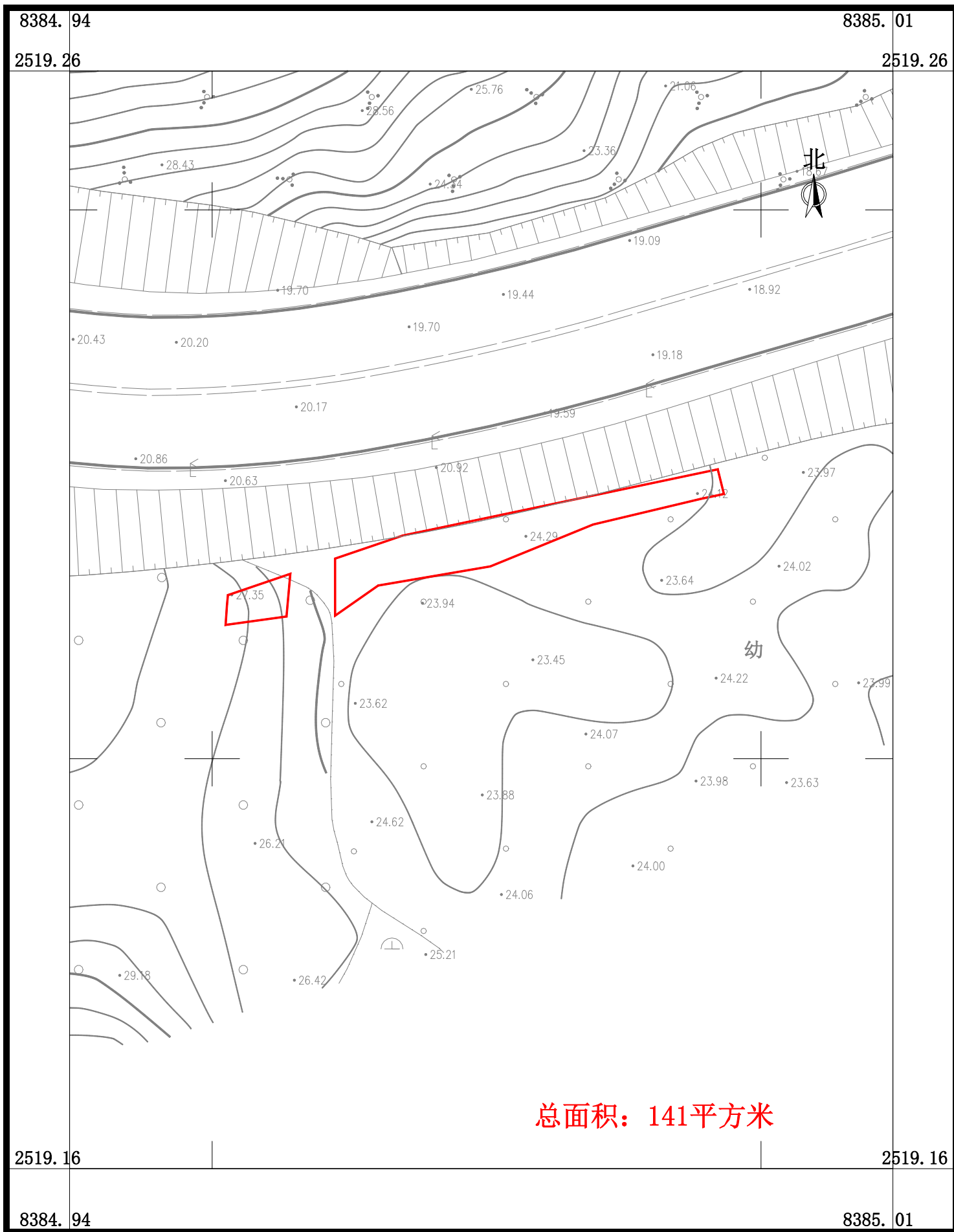
鹤山市龙口镇五福村安份股份经济合作社、鹤山市龙口镇五福村仓下股份经济合作社、鹤山市龙口镇五福村土兰股份经济合作社、鹤山市龙口镇五福股份经济合作联社、鹤山市龙口镇逆蓼村和平第二股份经济合作社



广东华地自然空间规划研究有限公司

# 南海至新会高速公路鹤山段建设项目用地拟征收土地范围图(26)

鹤山市龙口镇尧溪村平心第二股份经济合作社



广东华地自然空间规划研究有限公司

# 南海至新会高速公路鹤山段建设项目用地拟征收土地范围图(27)

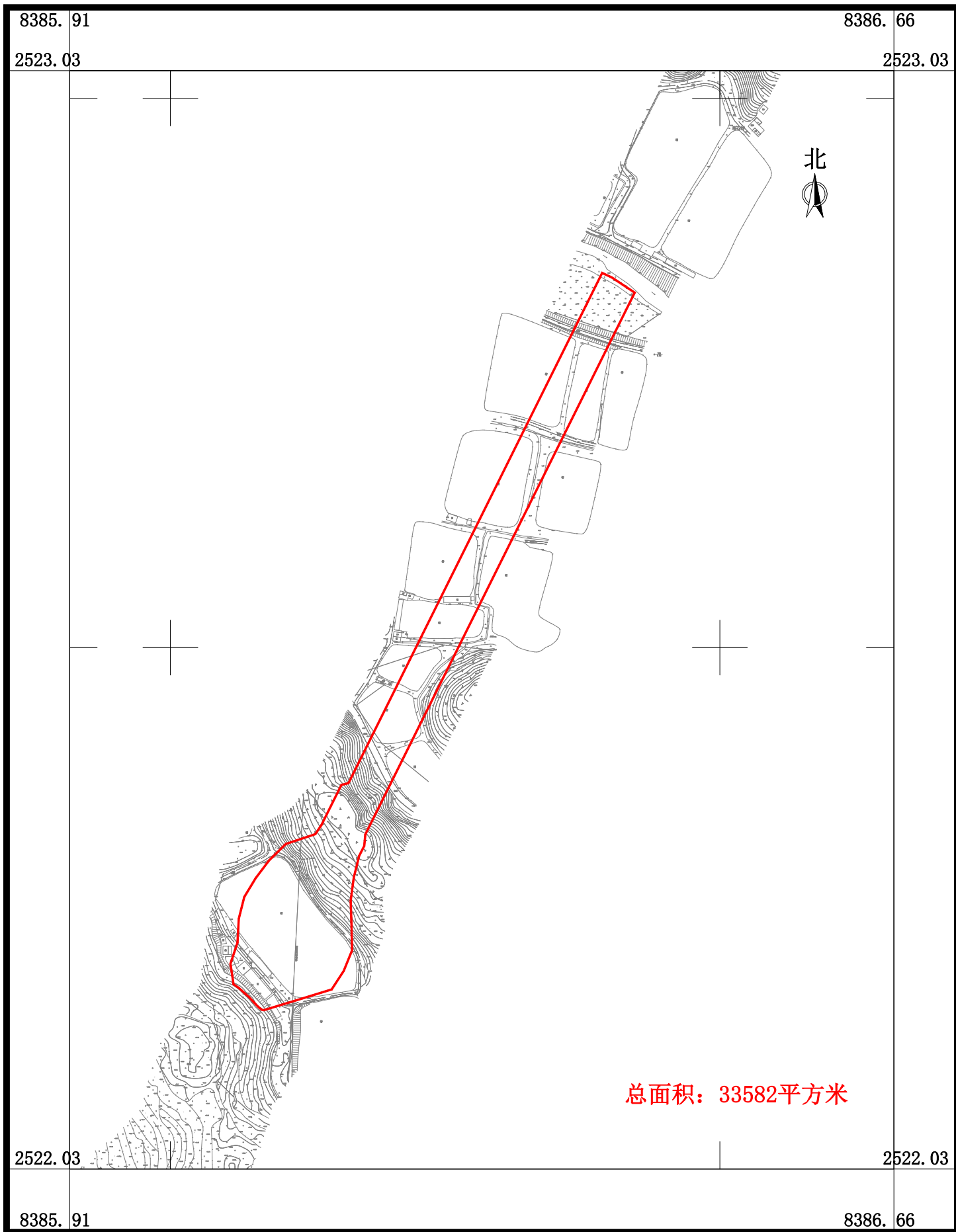
鹤山市龙口镇尧溪村平心第二股份经济合作社、  
鹤山市龙口镇尧溪村平心第四股份经济合作社



广东华地自然空间规划研究有限公司

# 南海至新会高速公路鹤山段建设项目用地拟征收土地范围图(28)

鹤山市龙口镇中七村江咀股份经济合作社、鹤山市龙口镇中七村马岗股份经济合作社、鹤山市龙口镇中七村石路股份经济合作社、鹤山市龙口镇中七股份经济合作联社

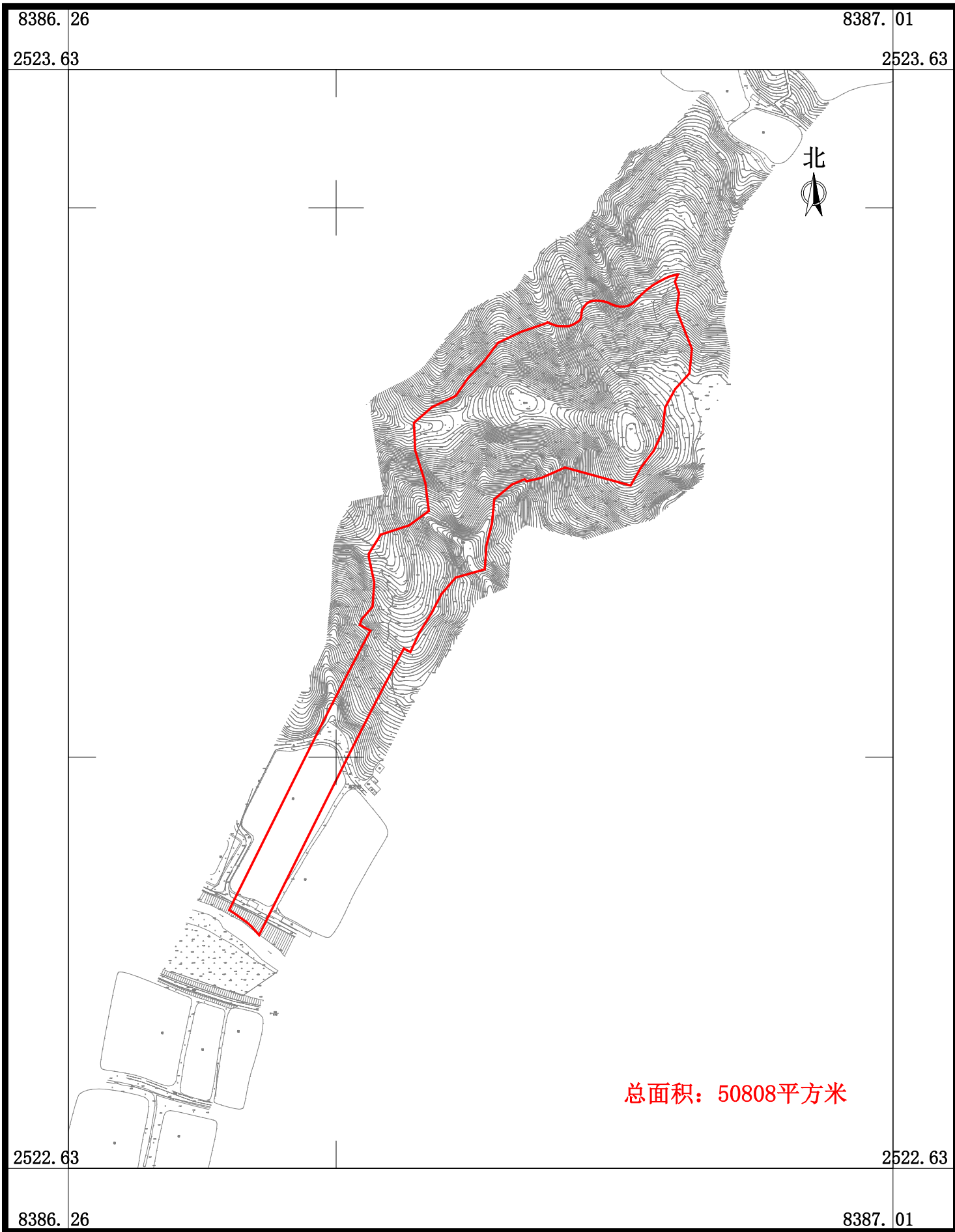


广东华地自然空间规划研究有限公司

总面积：33582平方米

# 南海至新会高速公路鹤山段建设项目用地拟征收土地范围图(29)

鹤山市龙口镇中七村石路股份经济合作社、  
鹤山市龙口镇中七村乌石股份经济合作社



广东华地自然空间规划研究有限公司